

Włoszczowa, dn. 26.10.2016.

STAROSTA WŁOSZCZOWSKI
ul. Wiśniowa 10
29-100 Włoszczowa,

Na wniosek:
ŚWIĘTOKRZYSKIE BIURO GEODEZJI
W KIELCACH
ul. Targowa 18
25-520 Kielce

Zawiadomienie skierowane do – *Józef Wawrzak, Maria Krzemińska, Władysław Kulik, Kazimierz Sikora, Cezary Wylęgły, Teresa Wylęgły, Natalia Siedlecka, Halina Racja, Stanisław Racja, Stefan Gliwiński, Anna Majka, Wincenty Stępiak* - osób, których miejsce zamieszkania jest nieznane i nie może przez to być dostarczone do rąk własnych. Po okresie 14 dni od daty wywieszenia niniejszego zawiadomienia i opublikowania w Biuletynie Informacji Publicznej Starostwa Powiatowego we Włoszczowie zawiadomienie to uważa się za skuteczne.

Z A W I A D O M I E N I E

o czynnościach ustalenia przebiegu granic działek ewidencyjnych

Na podst. § 38 ust.1 oraz ust.4 rozporządzenia w sprawie ewidencji gruntów i budynków (*t. j. Dz. U 2016 poz. 1034*) zawiadamiam, że w dniu **21 listopada 2016r. (poniedziałek)** rozpoczęcie czynności związanych z ustaleniem przebiegu granic następujących działek ewidencyjnych:

- działki nr 258 położonej w Bichniowie z działką nr 2276 położoną w Seceminie o godz. 10.00,
- działki nr 598 położonej w Bichniowie z działką nr 2087 położoną w Seceminie o godz. 10.30,
- działki nr 32/1 położonej w Krzepicach z działką nr 634 położoną w Bichniowie o godz. 11.00,
- działki nr 216 położonej w Bichniowie z działkami nr 178 i 514 położonymi w Czaryżu o godz. 12.30,
- działki nr 180 położonej w Czaryżu z działką nr 1223 położoną w Bichniowie o godz. 13.00,
- działki nr 183 położonej w Czaryżu z działką nr 1223 położoną w Bichniowie o godz. 13.00,
- działki nr 177 położonej w Czaryżu z działką nr 1223 położoną w Bichniowie o godz. 13.00,
- działki nr 7 położonej w Czaryżu z działkami nr 1195, 1196, 1146 położonymi w Bichniowie o godz. 13.30,
- działki nr 4 położonej w Czaryżu z działką nr 1164 położoną w Bichniowie o godz. 14.00,
- działki nr 566 położonej w Bichniowie z działką nr 2 położoną w Czaryżu o godz. 14.00,

Pouczam o konieczności posiadania dokumentu umożliwiającego ustalenie tożsamości osoby deklarującej swój udział w powyższych czynnościach oraz o tym, że udział w nich leży w interesie podmiotu i że nieusprawiedliwione nie wzięcie w nich udziału nie będzie stanowić przeszkody do ich przeprowadzenia. W imieniu zainteresowanych podmiotów mogą występować i je reprezentować odpowiednio upoważnieni pełnomocnicy.

Praca geodezyjna dotycząca powyższych czynności została zgłoszona do prowadzącego państwowy zasób geodezyjny i kartograficzny – Starosty Włoszczowskiego i zarejestrowana pod numerem kancelaryjnym **GKN.II.6640.1091.2016**.

Z up. STAROSTY

28-10-2016

mgr. Danuta Kwiacień.....
Z-ca Kierownika Wydziału Geodezji, Kartografii
Katastru i Gospodarki Nieruchomościami

Załączniki:

- skany zawiadomień o czynnościach ustalenia przebiegu granic



ŚWIĘTOKRZYSKIE BIURO GEODEZJI W KIELCACH

25-520 Kielce, ul. Targowa 18, tel. (041) 34-30-436, mail: sbg@sbgkielce.pl

Znak: ŚBG-DG-0724/29/16

Kielce, 17 października 2016 r.

Józef Wawrzak

ZAWIADOMIENIE

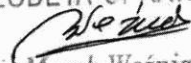
*do stawienia się w celu ustalenia przebiegu granic działek
dla celów ewidencji gruntów i budynków*

Na podstawie §38 rozporządzenia Ministra Administracji i Cyfryzacji z dnia 29 listopada 2013 r. zmieniającego rozporządzenie w sprawie ewidencji gruntów i budynków (Dz. U. Nr 0, poz. 1551) i zgłoszenia pracy w Powiatowym Ośrodku Dokumentacji Geodezyjnej i Kartograficznej we Włoszczowej, geodeta uprawniony dokona ustalenia przebiegu części granic pomiędzy działką nr 258 położoną we wsi **Bichniów** z działką nr 2276 położoną we wsi **Secemin** w gminie Secemin, powiat włoszczowski.

Rozpoczęcie czynności związanych z ustaleniem granic nastąpi na granicy pomiędzy w/w działkami w dniu 21.11.2016r. o godzinie 10.30.

Jednocześnie informujemy, że osoby zawiadomione niniejszym pismem mogą brać udział w w/w czynnościach osobiście lub przez swoich przedstawicieli, okazując stosowne pełnomocnictwo. Zawiadomieni właściciele (władający) gruntami proszeni są o przybycie w oznaczonym terminie z wszelkimi dokumentami, jakie mogą być potrzebne przy przyjmowaniu granic ich gruntów oraz dokumentami tożsamości. Udział w niniejszych czynnościach leży w interesie właścicieli (władających) gruntami, a nieusprawiedliwione niewzięcie w nich udziału nie będzie stanowić przeszkody do ich przeprowadzenia.

GEODETA UPRAWNIONY


inż. Marek Woźniakiewicz
nr upr. 11766

.....
podpis geodety



ŚWIĘTOKRZYSKIE BIURO GEODEZJI W KIELCACH

25-520 Kielce, ul. Targowa 18, tel. (041) 34-30-436, mail: sbg@sbgkielce.pl

Znak: ŚBG-DG-0724/29/16

Kielce, 17 października 2016 r.

Maria Krzemińska

ZAWIADOMIENIE

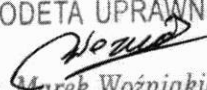
*do stawienia się w celu ustalenia przebiegu granic działek
dla celów ewidencji gruntów i budynków*

Na podstawie §38 rozporządzenia Ministra Administracji i Cyfryzacji z dnia 29 listopada 2013 r. zmieniającego rozporządzenie w sprawie ewidencji gruntów i budynków (Dz. U. Nr 0, poz. 1551) i zgłoszenia pracy w Powiatowym Ośrodku Dokumentacji Geodezyjnej i Kartograficznej we Włoszczowej, geodeta uprawniony dokona ustalenia przebiegu części granic pomiędzy działką nr 598 położoną we wsi **Bichniów** z działką nr 2087 położoną we wsi **Secemin** w gminie Secemin, powiat włoszczowski.

Rozpoczęcie czynności związanych z ustaleniem granic nastąpi na granicy pomiędzy w/w działkami w dniu 21.11.2016r. o godzinie 10.30.

Jednocześnie informujemy, że osoby zawiadomione niniejszym pismem mogą brać udział w w/w czynnościach osobiście lub przez swoich przedstawicieli, okazując stosowne pełnomocnictwo. Zawiadomieni właściciele (władający) gruntami proszeni są o przybycie w oznaczonym terminie z wszelkimi dokumentami, jakie mogą być potrzebne przy przyjmowaniu granic ich gruntów oraz dokumentami tożsamości. Udział w niniejszych czynnościach leży w interesie właścicieli (władających) gruntami, a nieusprawiedliwione niewzięcie w nich udziału nie będzie stanowić przeszkody do ich przeprowadzenia.

GEODETA UPRAWNIONY


inż. Marek Woźniakiewicz
nr upr. 11766

.....
podpis geodety



ŚWIĘTOKRZYSKIE BIURO GEODEZJI W KIELCACH

25-520 Kielce, ul. Targowa 18, tel. (041) 34-30-436, mail: sbg@sbgkielce.pl

Znak: ŚBG-DG-0724/29/16

Kielce, 17 października 2016 r.

Władysław Kulik

ZAWIADOMIENIE

*do stawienia się w celu ustalenia przebiegu granic działek
dla celów ewidencji gruntów i budynków*

Na podstawie §38 rozporządzenia Ministra Administracji i Cyfryzacji z dnia 29 listopada 2013 r. zmieniającego rozporządzenie w sprawie ewidencji gruntów i budynków (Dz. U. Nr 0, poz. 1551) i zgłoszenia pracy w Powiatowym Ośrodku Dokumentacji Geodezyjnej i Kartograficznej we Włoszczowej, geodeta uprawniony dokona ustalenia przebiegu części granic pomiędzy działką nr 634 położoną we wsi **Bichniów** z działką nr 32/1 położoną we wsi **Krzepice** w gminie Secemin, powiat włoszczowski.

Rozpoczęcie czynności związanych z ustaleniem granic nastąpi na granicy pomiędzy w/w działkami w dniu 21.11.2016r. o godzinie 11.00.

Jednocześnie informujemy, że osoby zawiadomione niniejszym pismem mogą brać udział w w/w czynnościach osobiście lub przez swoich przedstawicieli, okazując stosowne pełnomocnictwo. Zawiadomieni właściciele (władający) gruntami proszeni są o przybycie w oznaczonym terminie z wszelkimi dokumentami, jakie mogą być potrzebne przy przyjmowaniu granic ich gruntów oraz dokumentami tożsamości. Udział w niniejszych czynnościach leży w interesie właścicieli (władających) gruntami, a nieusprawiedliwione niewzięcie w nich udziału nie będzie stanowić przeszkody do ich przeprowadzenia.

GEODETA UPRAWNIONY

Dozuid
inż. Marek Woźniakiewicz

..... as wpf, 1-1-766
podpis geodety



ŚWIĘTOKRZYSKIE BIURO GEODEZJI W KIELCACH

25-520 Kielce, ul. Targowa 18, tel. (041) 34-30-436, mail: sbg@sbgkielce.pl

Znak: ŚBG-DG-0724/29/16

Kielce, 17 października 2016 r.

Kazimierz Sikora

ZAWIADOMIENIE

*do stawienia się w celu ustalenia przebiegu granic działek
dla celów ewidencji gruntów i budynków*

*Na podstawie §38 rozporządzenia Ministra Administracji i Cyfryzacji z dnia 29 listopada 2013 r. zmieniającego rozporządzenie w sprawie ewidencji gruntów i budynków (Dz. U. Nr 0, poz. 1551) i zgłoszenia pracy w Powiatowym Ośrodku Dokumentacji Geodezyjnej i Kartograficznej we Włoszczowej, geodeta uprawniony dokona ustalenia przebiegu części granic pomiędzy działką nr 216 położoną we wsi **Bichniów** z działką nr 178 i 514 położoną we wsi **Czaryż** w gminie **Secemin**, powiat włoszczowski.*

Rozpoczęcie czynności związanych z ustaleniem granic nastąpi na granicy pomiędzy w/w działkami w dniu 21.11.2016r. o godzinie 12.30.

Jednocześnie informujemy, że osoby zawiadomione niniejszym pismem mogą brać udział w w/w czynnościach osobiście lub przez swoich przedstawicieli, okazując stosowne pełnomocnictwo. Zawiadomieni właściciele (władający) gruntami proszeni są o przybycie w oznaczonym terminie z wszelkimi dokumentami, jakie mogą być potrzebne przy przyjmowaniu granic ich gruntów oraz dokumentami tożsamości. Udział w niniejszych czynnościach leży w interesie właścicieli (władających) gruntami, a nieusprawiedliwione niewzięcie w nich udziału nie będzie stanowić przeszkody do ich przeprowadzenia.

GEODETA UPRAWNIONY

Marek Woźniakiewicz
inż. Marek Woźniakiewicz
nr upr. 11766

.....
podpis geodety



ŚWIĘTOKRZYSKIE BIURO GEODEZJI W KIELCACH

25-520 Kielce, ul. Targowa 18, tel. (041) 34-30-436, mail: sbg@sbgkielce.pl

Znak: ŚBG-DG-0724/29/16

Kielce, 17 października 2016 r.

Cezary Wylęgły

ZAWIADOMIENIE

*do stawienia się w celu ustalenia przebiegu granic działek
dla celów ewidencji gruntów i budynków*

*Na podstawie §38 rozporządzenia Ministra Administracji i Cyfryzacji z dnia 29 listopada 2013 r. zmieniającego rozporządzenie w sprawie ewidencji gruntów i budynków (Dz. U. Nr 0, poz. 1551) i zgłoszenia pracy w Powiatowym Ośrodku Dokumentacji Geodezyjnej i Kartograficznej we Włoszczowej, geodeta uprawniony dokona ustalenia przebiegu części granic pomiędzy działką nr 1223 położoną we wsi **Bichniów** z działką nr 180 położoną we wsi **Czaryż** w gminie Secemin, powiat włoszczowski.*

Rozpoczęcie czynności związanych z ustaleniem granic nastąpi na granicy pomiędzy w/w działkami w dniu 21.11.2016r. o godzinie 13.00.

Jednocześnie informujemy, że osoby zawiadomione niniejszym pismem mogą brać udział w w/w czynnościach osobiście lub przez swoich przedstawicieli, okazując stosowne pełnomocnictwo. Zawiadomieni właściciele (władający) gruntami proszeni są o przybycie w oznaczonym terminie z wszelkimi dokumentami, jakie mogą być potrzebne przy przyjmowaniu granic ich gruntów oraz dokumentami tożsamości. Udział w niniejszych czynnościach leży w interesie właścicieli (władających) gruntami, a nieusprawiedliwione niewzięcie w nich udziału nie będzie stanowić przeszkody do ich przeprowadzenia.

GEODETA UPRAWNIONY

Marek Woźniakiewicz
inż. Marek Woźniakiewicz
nr upr. 11766

.....
podpis geodety



ŚWIĘTOKRZYSKIE BIURO GEODEZJI W KIELCACH

25-520 Kielce, ul. Targowa 18, tel. (041) 34-30-436, mail: sbg@sbgkielce.pl

Znak: ŚBG-DG-0724/29/16

Kielce, 17 października 2016 r.

Teresa Wylęły

ZAWIADOMIENIE


do stawienia się w celu ustalenia przebiegu granic działek dla celów ewidencji gruntów i budynków

Na podstawie §38 rozporządzenia Ministra Administracji i Cyfryzacji z dnia 29 listopada 2013 r. zmieniającego rozporządzenie w sprawie ewidencji gruntów i budynków (Dz. U. Nr 0, poz. 1551) i zgłoszenia pracy w Powiatowym Ośrodku Dokumentacji Geodezyjnej i Kartograficznej we Włoszczowej, geodeta uprawniony dokona ustalenia przebiegu części granic pomiędzy działką nr 1223 położoną we wsi **Bichniów** z działką nr 180 położoną we wsi **Czaryż** w gminie Secemin, powiat włoszczowski.

Rozpoczęcie czynności związanych z ustaleniem granic nastąpi na granicy pomiędzy w/w działkami w dniu 21.11.2016r. o godzinie 13.00.

Jednocześnie informujemy, że osoby zawiadomione niniejszym pismem mogą brać udział w w/w czynnościach osobiście lub przez swoich przedstawicieli, okazując stosowne pełnomocnictwo. Zawiadomieni właściciele (władający) gruntami proszeni są o przybycie w oznaczonym terminie z wszelkimi dokumentami, jakie mogą być potrzebne przy przyjmowaniu granic ich gruntów oraz dokumentami tożsamości. Udział w niniejszych czynnościach leży w interesie właścicieli (władających) gruntami, a nieusprawiedliwione niewzięcie w nich udziału nie będzie stanowić przeszkody do ich przeprowadzenia.

GEODETA UPRAWNIONY


inż. Marek Woźniakiewicz

..... nr .upr. 11766

podpis geodety



ŚWIĘTOKRZYSKIE BIURO GEODEZJI W KIELCACH

25-520 Kielce, ul. Targowa 18, tel. (041) 34-30-436, mail: sbg@sbgkielce.pl

Znak: ŚBG-DG-0724/29/16

Kielce, 17 października 2016 r.

Natalia Siedlecka

Czaryż

29-145 Secemin

ZAWIADOMIENIE


*do stawienia się w celu ustalenia przebiegu granic działek
dla celów ewidencji gruntów i budynków*

Na podstawie §38 rozporządzenia Ministra Administracji i Cyfryzacji z dnia 29 listopada 2013 r. zmieniające rozporządzenie w sprawie ewidencji gruntów i budynków (Dz. U. Nr 0, poz. 1551) i zgłoszenia pracy w Powiatowym Ośrodku Dokumentacji Geodezyjnej i Kartograficznej we Włoszczowej, geodeta uprawniony dokona ustalenia przebiegu części granic pomiędzy działką nr 1223 położoną we wsi **Bichniów** z działką nr 183 położoną we wsi **Czaryż** w gminie Secemin, powiat włoszczowski.

Rozpoczęcie czynności związanych z ustaleniem granic nastąpi na granicy pomiędzy w/w działkami w dniu 21.11.2016r. o godzinie 13.00.

Jednocześnie informujemy, że osoby zawiadomione niniejszym pismem mogą brać udział w w/w czynnościach osobiście lub przez swoich przedstawicieli, okazując stosowne pełnomocnictwo. Zawiadomieni właściciele (władający) gruntami proszeni są o przybycie w oznaczonym terminie z wszelkimi dokumentami, jakie mogą być potrzebne przy przyjmowaniu granic ich gruntów oraz dokumentami tożsamości. Udział w niniejszych czynnościach leży w interesie właścicieli (władających) gruntami, a nieusprawiedliwione niewzięcie w nich udziału nie będzie stanowić przeszkody do ich przeprowadzenia.

GEODETA UPRAWNIONY


inż. Marek Woźniakiewicz
nr upr. 11766

.....
podpis geodety



ŚWIĘTOKRZYSKIE BIURO GEODEZJI W KIELCACH

25-520 Kielce, ul. Targowa 18, tel. (041) 34-30-436, mail: sbg@sbgkielce.pl

Znak: ŚBG-DG-0724/29/16

Kielce, 17 października 2016 r.

Halina Racja
Czaryż
29-145 Secemin

ZAWIADOMIENIE

*do stawienia się w celu ustalenia przebiegu granic działek
dla celów ewidencji gruntów i budynków*

Na podstawie §38 rozporządzenia Ministra Administracji i Cyfryzacji z dnia 29 listopada 2013 r. zmieniające rozporządzenie w sprawie ewidencji gruntów i budynków (Dz. U. Nr 0, poz. 1551) i zgłoszenia pracy w Powiatowym Ośrodku Dokumentacji Geodezyjnej i Kartograficznej we Włoszczowej, geodeta uprawniony dokona ustalenia przebiegu części granic pomiędzy działką nr 1223 położoną we wsi **Bichniów** z działką nr 177 położoną we wsi **Czaryż** w gminie Secemin, powiat włoszczowski.

Rozpoczęcie czynności związanych z ustaleniem granic nastąpi na granicy pomiędzy w/w działkami w dniu 21.11.2016r. o godzinie 13.00.

Jednocześnie informujemy, że osoby zawiadomione niniejszym pismem mogą brać udział w w/w czynnościach osobiście lub przez swoich przedstawicieli, okazując stosowne pełnomocnictwo. Zawiadomieni właściciele (władający) gruntami proszeni są o przybycie w oznaczonym terminie z wszelkimi dokumentami, jakie mogą być potrzebne przy przyjmowaniu granic ich gruntów oraz dokumentami tożsamości. Udział w niniejszych czynnościach leży w interesie właścicieli (władających) gruntami, a nieusprawiedliwione niewzięcie w nich udziału nie będzie stanowić przeszkody do ich przeprowadzenia.

GEODETA UPRAWNIONY

Wozniakiewicz
inż. Marek Woźniakiewicz

nr upr. 11766

.....
podpis geodety



ŚWIĘTOKRZYSKIE BIURO GEODEZJI W KIELCACH

25-520 Kielce, ul. Targowa 18, tel. (041) 34-30-436, mail: sbg@sbgkielce.pl

Znak: ŚBG-DG-0724/29/16

Kielce, 17 października 2016 r.

Stanisław Racja

Czaryż

29-145 Secemin

ZAWIADOMIENIE


*do stawienia się w celu ustalenia przebiegu granic działek
dla celów ewidencji gruntów i budynków*

Na podstawie §38 rozporządzenia Ministra Administracji i Cyfryzacji z dnia 29 listopada 2013 r. zmieniające rozporządzenie w sprawie ewidencji gruntów i budynków (Dz. U. Nr 0, poz. 1551) i zgłoszenia pracy w Powiatowym Ośrodku Dokumentacji Geodezyjnej i Kartograficznej we Włoszczowej, geodeta uprawniony dokona ustalenia przebiegu części granic pomiędzy działką nr 1223 położoną we wsi **Bichniów** z działką nr 177 położoną we wsi **Czaryż** w gminie Secemin, powiat włoszczowski.

Rozpoczęcie czynności związanych z ustaleniem granic nastąpi na granicy pomiędzy w/w działkami w dniu 21.11.2016r. o godzinie 13.00.

Jednocześnie informujemy, że osoby zawiadomione niniejszym pismem mogą brać udział w w/w czynnościach osobiście lub przez swoich przedstawicieli, okazując stosowne pełnomocnictwo. Zawiadomieni właściciele (władający) gruntami proszeni są o przybycie w oznaczonym terminie z wszelkimi dokumentami, jakie mogą być potrzebne przy przyjmowaniu granic ich gruntów oraz dokumentami tożsamości. Udział w niniejszych czynnościach leży w interesie właścicieli (władających) gruntami, a nieusprawiedliwione niewzięcie w nich udziału nie będzie stanowić przeszkody do ich przeprowadzenia.

GEODETA UPRAWNIONY


inz. Marek Woźniakiewicz
nr upr. 11766

.....
podpis geodety



ŚWIĄTOKRZYSKIE BIURO GEODEZJI W KIELCACH

25-520 Kielce, ul. Targowa 18, tel. (041) 34-30-436, mail: sbg@sbgkielce.pl

Znak: ŚBG-DG-0724/29/16

Kielce, 17 października 2016 r.

Stefan Gliwiński

Czaryż

29-145 Secemin

ZAWIADOMIENIE

*do stawienia się w celu ustalenia przebiegu granic działek
dla celów ewidencji gruntów i budynków*

Na podstawie §38 rozporządzenia Ministra Administracji i Cyfryzacji z dnia 29 listopada 2013 r. zmieniającego rozporządzenie w sprawie ewidencji gruntów i budynków (Dz. U. Nr 0, poz. 1551) i zgłoszenia pracy w Powiatowym Ośrodku Dokumentacji Geodezyjnej i Kartograficznej we Włoszczowej, geodeta uprawniony dokona ustalenia przebiegu części granic pomiędzy działką nr 1195, 1196, 1146 położoną we wsi **Bichniów** z działką nr 7 położoną we wsi **Czaryż** w gminie Secemin, powiat włoszczowski.

Rozpoczęcie czynności związanych z ustaleniem granic nastąpi na granicy pomiędzy w/w działkami w dniu 21.11.2016r. o godzinie 13.30.

Jednocześnie informujemy, że osoby zawiadomione niniejszym pismem mogą brać udział w w/w czynnościach osobiście lub przez swoich przedstawicieli, okazując stosowne pełnomocnictwo. Zawiadomieni właściciele (władający) gruntami proszeni są o przybycie w oznaczonym terminie z wszelkimi dokumentami, jakie mogą być potrzebne przy przyjmowaniu granic ich gruntów oraz dokumentami tożsamości. Udział w niniejszych czynnościach leży w interesie właścicieli (władających) gruntami, a nieusprawiedliwione niewzięcie w nich udziału nie będzie stanowić przeszkody do ich przeprowadzenia.

GEODETA UPRAWNIONY

Woźniakiewicz
inż. Marek Woźniakiewicz

..... nr. upr. 11766.....

podpis geodety



ŚWIĘTOKRZYSKIE BIURO GEODEZJI W KIELCACH

25-520 Kielce, ul. Targowa 18, tel. (041) 34-30-436, mail: sbg@sbgkielce.pl

Znak: ŚBG-DG-0724/29/16

Kielce, 17 października 2016 r.

Anna Majka

Czaryż

29-145 Secemin

ZAWIADOMIENIE

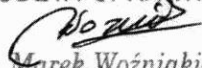
*do stawienia się w celu ustalenia przebiegu granic działek
dla celów ewidencji gruntów i budynków*

*Na podstawie §38 rozporządzenia Ministra Administracji i Cyfryzacji z dnia 29 listopada 2013 r. zmieniające rozporządzenie w sprawie ewidencji gruntów i budynków (Dz. U. Nr 0, poz. 1551) i zgłoszenia pracy w Powiatowym Ośrodku Dokumentacji Geodezyjnej i Kartograficznej we Włoszczowej, geodeta uprawniony dokona ustalenia przebiegu części granic pomiędzy działką nr 1164 położoną we wsi **Bichniów** z działką nr 4 położoną we wsi **Czaryż** w gminie Secemin, powiat włoszczowski.*

Rozpoczęcie czynności związanych z ustaleniem granic nastąpi na granicy pomiędzy w/w działkami w dniu 21.11.2016r. o godzinie 13.30.

Jednocześnie informujemy, że osoby zawiadomione niniejszym pismem mogą brać udział w w/w czynnościach osobiście lub przez swoich przedstawicieli, okazując stosowne pełnomocnictwo. Zawiadomieni właściciele (władający) gruntami proszeni są o przybycie w oznaczonym terminie z wszelkimi dokumentami, jakie mogą być potrzebne przy przyjmowaniu granic ich gruntów oraz dokumentami tożsamości. Udział w niniejszych czynnościach leży w interesie właścicieli (władających) gruntami, a nieusprawiedliwione niewzięcie w nich udziału nie będzie stanowić przeszkody do ich przeprowadzenia.

GEODETA UPRAWNIONY


inż. Marek Woźniakiewicz
nr upr. 11766

.....
podpis geodety



ŚWIĄTOKRZYSKIE BIURO GEODEZJI W KIELCACH

25-520 Kielce, ul. Targowa 18, tel. (041) 34-30-436, mail: sbg@sbgkielce.pl

Znak: ŚBG-DG-0724/29/16

Kielce, 17 października 2016 r.

Wincenty Stępniaak

Czaryż

29-145 Secemin

ZAWIADOMIENIE

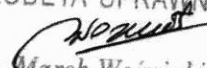
*do stawienia się w celu ustalenia przebiegu granic działek
dla celów ewidencji gruntów i budynków*

*Na podstawie §38 rozporządzenia Ministra Administracji i Cyfryzacji z dnia 29 listopada 2013 r. zmieniającego rozporządzenie w sprawie ewidencji gruntów i budynków (Dz. U. Nr 0, poz. 1551) i zgłoszenia pracy w Powiatowym Ośrodku Dokumentacji Geodezyjnej i Kartograficznej we Włoszczowej, geodeta uprawniony dokona ustalenia przebiegu części granic pomiędzy działką nr 566 położoną we wsi **Bichniów** z działką nr 2 położoną we wsi **Czaryż** w gminie Secemin, powiat włoszczowski.*

Rozpoczęcie czynności związanych z ustaleniem granic nastąpi na granicy pomiędzy w/w działkami w dniu 21.11.2016r. o godzinie 14.00.

Jednocześnie informujemy, że osoby zawiadomione niniejszym pismem mogą brać udział w w/w czynnościach osobiście lub przez swoich przedstawicieli, okazując stosowne pełnomocnictwo. Zawiadomieni właściciele (władający) gruntami proszeni są o przybycie w oznaczonym terminie z wszelkimi dokumentami, jakie mogą być potrzebne przy przyjmowaniu granic ich gruntów oraz dokumentami tożsamości. Udział w niniejszych czynnościach leży w interesie właścicieli (władających) gruntami, a nieusprawiedliwione niewzięcie w nich udziału nie będzie stanowić przeszkody do ich przeprowadzenia.

GEODETA UPRAWNIONY


inż. Marek Woźniakiewicz
nr upr. 11766

.....
podpis geodety