

Włoszczowa, dn. 26.10.2016.

STAROSTA WŁOSZCZOWSKI
ul. Wiśniowa 10
29-100 Włoszczowa,

Na wniosek:
ŚWIĘTOKRZYSKIE BIURO GEODEZJI
W KIELCACH
ul. Targowa 18
25-520 Kielce

Zawiadomienie skierowane do – **Jerzy Wojtasik, Franciszek Kochanowski, Jan Jędras, Zofia Grudniewska, Jan Jagieło, Jan Wróblewski, Irena Przepiórkowska, Małgorzata Przepiórkowska, Jan Przepiórkowski** - osób, których miejsce zamieszkania jest nieznane i nie może przez to być dostarczone do rąk własnych. Po okresie 14 dni od daty wywieszenia niniejszego zawiadomienia i opublikowania w Biuletynie Informacji Publicznej Starostwa Powiatowego we Włoszczowie zawiadomienie to uważa się za skuteczne.

Z A W I A D O M I E N I E

o czynnościach ustalenia przebiegu granic działek ewidencyjnych

Na podst. § 38 ust.1 oraz ust.4 rozporządzenia w sprawie ewidencji gruntów i budynków (*t. j. Dz. U 2016 poz. 1034*) zawiadamiam, że w dniu **22 listopada 2016r. (wtorek)** rozpoczęcie czynności związanych z ustaleniem przebiegu granic następujących działek ewidencyjnych:

- działki nr 593 położonej w Bichniowie z działką nr 40 położoną w Czaryżu o godz. 10.00,
- działki nr 499 położonej w Bichniowie z działką nr 15 położoną we wsi Wałkonowy Dolne o godz. 11.00,
- działki nr 191 położonej w Bichniowie z działką nr 2239 położoną w Seceminie o godz. 12.20,
- działki nr 1471/2 położonej w Seceminie z działkami nr 145, 146 141 położonymi w Bichniowie oraz z działką nr 2116 położoną w Seceminie godz. 13.30.

Pouczam o konieczności posiadania dokumentu umożliwiającego ustalenie tożsamości osoby deklarującej swój udział w powyższych czynnościach oraz o tym, że udział w nich leży w interesie podmiotu i że nieusprawiedliwione nie wzięcie w nich udziału nie będzie stanowić przeszkody do ich przeprowadzenia. W imieniu zainteresowanych podmiotów mogą występować i je reprezentować odpowiednio upoważnieni pełnomocnicy.

Praca geodezyjna dotycząca powyższych czynności została zgłoszona do prowadzącego państwowy zasób geodezyjny i kartograficzny – Starosty Włoszczowskiego i zarejestrowana pod numerem kancelaryjnym **GKN.II.6640.1091.2016.**

Z up. STAROSTY
28-10-2016
mgr Danuta Kwiecień
.....Z-ca Kierownika Wydziału Geodezji, Kartografii
Katastru i Geodezji i Nieruchomościami
(podpis i data)

Załączniki:

- skany zawiadomień o czynnościach ustalenia przebiegu granic



ŚWIĘTOKRZYSKIE BIURO GEODEZJI W KIELCACH

25-520 Kielce, ul. Targowa 18, tel. (041) 34-30-436, mail: sbg@sbgkielce.pl

Znak: ŚBG-DG-0724/29/16

Kielce, 17 października 2016 r.

Jerzy Wojtasik

ZAWIADOMIENIE

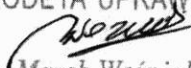
*do stawienia się w celu ustalenia przebiegu granic działek
dla celów ewidencji gruntów i budynków*

Na podstawie §38 rozporządzenia Ministra Administracji i Cyfryzacji z dnia 29 listopada 2013 r. zmieniające rozporządzenie w sprawie ewidencji gruntów i budynków (Dz. U. Nr 0, poz. 1551) i zgłoszenia pracy w Powiatowym Ośrodku Dokumentacji Geodezyjnej i Kartograficznej we Włoszczowej, geodeta uprawniony dokona ustalenia przebiegu części granic pomiędzy działką nr 593 położoną we wsi **Bichniów** z działką nr 40 położoną we wsi **Czaryż** w gminie Secemin, powiat włoszczowski.

Rozpoczęcie czynności związanych z ustaleniem granic nastąpi na granicy pomiędzy w/w działkami w dniu 22.11.2016r. o godzinie 10.00.

Jednocześnie informujemy, że osoby zawiadomione niniejszym pismem mogą brać udział w w/w czynnościach osobiście lub przez swoich przedstawicieli, okazując stosowne pełnomocnictwo. Zawiadomieni właściciele (władający) gruntami proszeni są o przybycie w oznaczonym terminie z wszelkimi dokumentami, jakie mogą być potrzebne przy przyjmowaniu granic ich gruntów oraz dokumentami tożsamości. Udział w niniejszych czynnościach leży w interesie właścicieli (władających) gruntami, a nieusprawiedliwione niewzięcie w nich udziału nie będzie stanowić przeszkody do ich przeprowadzenia.

GEODETA UPRAWNIONY


inż. Marek Woźniakiewicz
nr upr. 11766

.....
podpis geodety



ŚWIĘTOKRZYSKIE BIURO GEODEZJI W KIELCACH

25-520 Kielce, ul. Targowa 18, tel. (041) 34-30-436, mail: sbg@sbgkielce.pl

Znak: ŚBG-DG-0724/29/16

Kielce, 17 października 2016 r.

Franciszek Kochanowski
Bałków

ZAWIADOMIENIE

*do stawienia się w celu ustalenia przebiegu granic działek
dla celów ewidencji gruntów i budynków*

*Na podstawie §38 rozporządzenia Ministra Administracji i Cyfryzacji z dnia 29 listopada 2013 r. zmieniającego rozporządzenie w sprawie ewidencji gruntów i budynków (Dz. U. Nr 0, poz. 1551) i zgłoszenia pracy w Powiatowym Ośrodku Dokumentacji Geodezyjnej i Kartograficznej we Włoszczowej, geodeta uprawniony dokona ustalenia przebiegu części granic pomiędzy działką nr 499 położoną we wsi **Bichniów** z działką nr 15 położoną we wsi **Wałkonowy Dolne** w gminie Secemin, powiat włoszczowski.*

Rozpoczęcie czynności związanych z ustaleniem granic nastąpi na granicy pomiędzy w/w działkami w dniu 22.11.2016r. o godzinie 11.00.

Jednocześnie informujemy, że osoby zawiadomione niniejszym pismem mogą brać udział w w/w czynnościach osobiście lub przez swoich przedstawicieli, okazując stosowne pełnomocnictwo. Zawiadomieni właściciele (władający) gruntami proszeni są o przybycie w oznaczonym terminie z wszelkimi dokumentami, jakie mogą być potrzebne przy przyjmowaniu granic ich gruntów oraz dokumentami tożsamości. Udział w niniejszych czynnościach leży w interesie właścicieli (władających) gruntami, a nieusprawiedliwione niewzięcie w nich udziału nie będzie stanowić przeszkody do ich przeprowadzenia.

GEODETA UPRAWNIONY

Wozniak
inż. Marek Woźniakiewicz

.....nr. upr. 11766.....
podpis geodety



ŚWIĘTOKRZYSKIE BIURO GEODEZJI W KIELCACH

25-520 Kielce, ul. Targowa 18, tel. (041) 34-30-436, mail: sbg@sbgkielce.pl

Znak: ŚBG-DG-0724/29/16

Kielce, 17 października 2016 r.

Jan Jędras

ZAWIADOMIENIE


*do stawienia się w celu ustalenia przebiegu granic działek
dla celów ewidencji gruntów i budynków*

Na podstawie §38 rozporządzenia Ministra Administracji i Cyfryzacji z dnia 29 listopada 2013 r. zmieniającego rozporządzenie w sprawie ewidencji gruntów i budynków (Dz. U. Nr 0, poz. 1551) i zgłoszenia pracy w Powiatowym Ośrodku Dokumentacji Geodezyjnej i Kartograficznej we Włoszczowej, geodeta uprawniony dokona ustalenia przebiegu części granic pomiędzy działką nr 191 położoną we wsi **Bichniów** z działką nr 2239 położoną we wsi **Secemin** w gminie Secemin, powiat włoszczowski.

Rozpoczęcie czynności związanych z ustaleniem granic nastąpi na granicy pomiędzy w/w działkami w dniu 22.11.2016r. o godzinie 12.20.

Jednocześnie informujemy, że osoby zawiadomione niniejszym pismem mogą brać udział w w/w czynnościach osobiście lub przez swoich przedstawicieli, okazując stosowne pełnomocnictwo. Zawiadomieni właściciele (władający) gruntami proszeni są o przybycie w oznaczonym terminie z wszelkimi dokumentami, jakie mogą być potrzebne przy przyjmowaniu granic ich gruntów oraz dokumentami tożsamości. Udział w niniejszych czynnościach leży w interesie właścicieli (władających) gruntami, a nieusprawiedliwione niewzięcie w nich udziału nie będzie stanowić przeszkody do ich przeprowadzenia.

GEODETA UPRAWNIONY


inż. Marek Woźniakiewicz
nr upr. 11766

.....
podpis geodety



ŚWIĄTOKRZYSKIE BIURO GEODEZJI W KIELCACH

25-520 Kielce, ul. Targowa 18, tel. (041) 34-30-436, mail: sbg@sbgkielce.pl

Znak: ŚBG-DG-0724/29/16

Kielce, 17 października 2016 r.

Zofia Grudniewska

ZAWIADOMIENIE


*do stawienia się w celu ustalenia przebiegu granic działek
dla celów ewidencji gruntów i budynków*

*Na podstawie §38 rozporządzenia Ministra Administracji i Cyfryzacji z dnia 29 listopada 2013 r. zmieniającego rozporządzenie w sprawie ewidencji gruntów i budynków (Dz. U. Nr 0, poz. 1551) i zgłoszenia pracy w Powiatowym Ośrodku Dokumentacji Geodezyjnej i Kartograficznej we Włoszczowej, geodeta uprawniony dokona ustalenia przebiegu części granic pomiędzy działką nr 191 położoną we wsi **Bichniów** z działką nr 2239 położoną we wsi **Secemin** w gminie Secemin, powiat włoszczowski.*

Rozpoczęcie czynności związanych z ustaleniem granic nastąpi na granicy pomiędzy w/w działkami w dniu 22.11.2016r. o godzinie 12.20.

Jednocześnie informujemy, że osoby zawiadomione niniejszym pismem mogą brać udział w w/w czynnościach osobiście lub przez swoich przedstawicieli, okazując stosowne pełnomocnictwo. Zawiadomieni właściciele (władający) gruntami proszeni są o przybycie w oznaczonym terminie z wszelkimi dokumentami, jakie mogą być potrzebne przy przyjmowaniu granic ich gruntów oraz dokumentami tożsamości. Udział w niniejszych czynnościach leży w interesie właścicieli (władających) gruntami, a nieusprawiedliwione niewzięcie w nich udziału nie będzie stanowić przeszkody do ich przeprowadzenia.

GEODETA UPRAWNIONY


inż. Marek Woźniakiewicz
nr upr. 11766

.....
podpis geodety



ŚWIĘTOKRZYSKIE BIURO GEODEZJI W KIELCACH

25-520 Kielce, ul. Targowa 18, tel. (041) 34-30-436, mail: sbg@sbgkielce.pl

Znak: ŚBG-DG-0724/29/16

Kielce, 17 października 2016 r.

Jan Jagieło

ZAWIADOMIENIE

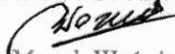
*do stawienia się w celu ustalenia przebiegu granic działek
dla celów ewidencji gruntów i budynków*

Na podstawie §38 rozporządzenia Ministra Administracji i Cyfryzacji z dnia 29 listopada 2013 r. zmieniające rozporządzenie w sprawie ewidencji gruntów i budynków (Dz. U. Nr 0, poz. 1551) i zgłoszenia pracy w Powiatowym Ośrodku Dokumentacji Geodezyjnej i Kartograficznej we Włoszczowej, geodeta uprawniony dokona ustalenia przebiegu części granic pomiędzy działką nr 191 położoną we wsi **Bichniów** z działką nr 2239 położoną we wsi **Secemin** w gminie Secemin, powiat włoszczowski.

Rozpoczęcie czynności związanych z ustaleniem granic nastąpi na granicy pomiędzy w/w działkami w dniu 22.11.2016r. o godzinie 12.20.

Jednocześnie informujemy, że osoby zawiadomione niniejszym pismem mogą brać udział w w/w czynnościach osobiście lub przez swoich przedstawicieli, okazując stosowne pełnomocnictwo. Zawiadomieni właściciele (władający) gruntami proszeni są o przybycie w oznaczonym terminie z wszelkimi dokumentami, jakie mogą być potrzebne przy przyjmowaniu granic ich gruntów oraz dokumentami tożsamości. Udział w niniejszych czynnościach leży w interesie właścicieli (władających) gruntami, a nieusprawiedliwione niewzięcie w nich udziału nie będzie stanowić przeszkody do ich przeprowadzenia.

GEODETA UPRAWNIONY


inż. Marek Woźniakiewicz
nr upr. 11766

.....
podpis geodety



ŚWIĘTOKRZYSKIE BIURO GEODEZJI W KIELCACH

25-520 Kielce, ul. Targowa 18, tel. (041) 34-30-436, mail: sbg@sbgkielce.pl

Znak: ŚBG-DG-0724/29/16

Kielce, 17 października 2016 r.

Jan Wróblewski

ZAWIADOMIENIE

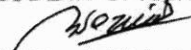
*do stawienia się w celu ustalenia przebiegu granic działek
dla celów ewidencji gruntów i budynków*

Na podstawie §38 rozporządzenia Ministra Administracji i Cyfryzacji z dnia 29 listopada 2013 r. zmieniające rozporządzenie w sprawie ewidencji gruntów i budynków (Dz. U. Nr 0, poz. 1551) i zgłoszenia pracy w Powiatowym Ośrodku Dokumentacji Geodezyjnej i Kartograficznej we Włoszczowej, geodeta uprawniony dokona ustalenia przebiegu części granic pomiędzy działką nr 191 położoną we wsi **Bichniów** z działką nr 2239 położoną we wsi **Secemin** w gminie Secemin, powiat włoszczowski.

Rozpoczęcie czynności związanych z ustaleniem granic nastąpi na granicy pomiędzy w/w działkami w dniu 22.11.2016r. o godzinie 12.20.

Jednocześnie informujemy, że osoby zawiadomione niniejszym pismem mogą brać udział w w/w czynnościach osobiście lub przez swoich przedstawicieli, okazując stosowne pełnomocnictwo. Zawiadomieni właściciele (władający) gruntami proszeni są o przybycie w oznaczonym terminie z wszelkimi dokumentami, jakie mogą być potrzebne przy przyjmowaniu granic ich gruntów oraz dokumentami tożsamości. Udział w niniejszych czynnościach leży w interesie właścicieli (władających) gruntami, a nieusprawiedliwione niewzięcie w nich udziału nie będzie stanowić przeszkody do ich przeprowadzenia.

GEODETA UPRAWNIONY


inż. Marek Woźniakiewicz
nr upr. 11766

.....
podpis geodety



ŚWIĘTOKRZYSKIE BIURO GEODEZJI W KIELCACH

25-520 Kielce, ul. Targowa 18, tel. (041) 34-30-436, mail: sbg@sbgkielce.pl

Znak: ŚBG-DG-0724/29/16

Kielce, 17 października 2016 r.

Irena Przepiórkowska

ZAWIADOMIENIE

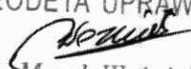
*do stawienia się w celu ustalenia przebiegu granic działek
dla celów ewidencji gruntów i budynków*

Na podstawie §38 rozporządzenia Ministra Administracji i Cyfryzacji z dnia 29 listopada 2013 r. zmieniające rozporządzenie w sprawie ewidencji gruntów i budynków (Dz. U. Nr 0, poz. 1551) i zgłoszenia pracy w Powiatowym Ośrodku Dokumentacji Geodezyjnej i Kartograficznej we Włoszczowej, geodeta uprawniony dokona ustalenia przebiegu części granic pomiędzy działką nr 145, 146, 141 położoną we wsi **Bichniów**, oraz działką nr 2116 położoną we wsi **Secemin** z działką nr 1471/2 położoną we wsi **Secemin** w gminie **Secemin**, powiat włoszczowski.

Rozpoczęcie czynności związanych z ustaleniem granic nastąpi na granicy pomiędzy w/w działkami w dniu 22.11.2016r. o godzinie 13.30.

Jednocześnie informujemy, że osoby zawiadomione niniejszym pismem mogą brać udział w w/w czynnościach osobiście lub przez swoich przedstawicieli, okazując stosowne pełnomocnictwo. Zawiadomieni właściciele (władający) gruntami proszeni są o przybycie w oznaczonym terminie z wszelkimi dokumentami, jakie mogą być potrzebne przy przyjmowaniu granic ich gruntów oraz dokumentami tożsamości. Udział w niniejszych czynnościach leży w interesie właścicieli (władających) gruntami, a nieusprawiedliwione niewzięcie w nich udziału nie będzie stanowić przeszkody do ich przeprowadzenia.

GEODETA UPRAWNIONY


inż. Marek Woźniakiewicz
nr upr. 11766

.....
podpis geodety



ŚWIĘTOKRZYSKIE BIURO GEODEZJI W KIELCACH

25-520 Kielce, ul. Targowa 18, tel. (041) 34-30-436, mail: sbg@sbgkielce.pl

Znak: ŚBG-DG-0724/29/16

Kielce, 17 października 2016 r.

Małgorzata Przepiórkowska

ZAWIADOMIENIE


**do stawienia się w celu ustalenia przebiegu granic działek
dla celów ewidencji gruntów i budynków**

Na podstawie §38 rozporządzenia Ministra Administracji i Cyfryzacji z dnia 29 listopada 2013 r. zmieniającego rozporządzenie w sprawie ewidencji gruntów i budynków (Dz. U. Nr 0, poz. 1551) i zgłoszenia pracy w Powiatowym Ośrodku Dokumentacji Geodezyjnej i Kartograficznej we Włoszczowej, geodeta uprawniony dokona ustalenia przebiegu części granic pomiędzy działką nr 145, 146, 141 położoną we wsi **Bichniów**, oraz działką nr 2116 położoną we wsi **Secemin** z działką nr 1471/2 położoną we wsi **Secemin** w gminie **Secemin**, powiat włoszczowski.

Rozpoczęcie czynności związanych z ustaleniem granic nastąpi na granicy pomiędzy w/w działkami w dniu 22.11.2016r. o godzinie 13.30.

Jednocześnie informujemy, że osoby zawiadomione niniejszym pismem mogą brać udział w w/w czynnościach osobiście lub przez swoich przedstawicieli, okazując stosowne pełnomocnictwo. Zawiadomieni właściciele (władający) gruntami proszeni są o przybycie w oznaczonym terminie z wszelkimi dokumentami, jakie mogą być potrzebne przy przyjmowaniu granic ich gruntów oraz dokumentami tożsamości. Udział w niniejszych czynnościach leży w interesie właścicieli (władających) gruntami, a nieusprawiedliwione niewzięcie w nich udziału nie będzie stanowić przeszkody do ich przeprowadzenia.

GEODETA UPRAWNIONY


inż. Marek Woźniakiewicz
nr upr. 11766

.....
podpis geodety



ŚWIĘTOKRZYSKIE BIURO GEODEZJI W KIELCACH

25-520 Kielce, ul. Targowa 18, tel. (041) 34-30-436, mail: sbg@sbgkielce.pl

Znak: ŚBG-DG-0724/29/16

Kielce, 17 października 2016 r.

Jan Przepiórkowski

ZAWIADOMIENIE

*do stawienia się w celu ustalenia przebiegu granic działek
dla celów ewidencji gruntów i budynków*

Na podstawie §38 rozporządzenia Ministra Administracji i Cyfryzacji z dnia 29 listopada 2013 r. zmieniające rozporządzenie w sprawie ewidencji gruntów i budynków (Dz. U. Nr 0, poz. 1551) i zgłoszenia pracy w Powiatowym Ośrodku Dokumentacji Geodezyjnej i Kartograficznej we Włoszczowej, geodeta uprawniony dokona ustalenia przebiegu części granic pomiędzy działką nr 145, 146, 141 położoną we wsi **Bichniów**, oraz działką nr 2116 położoną we wsi **Secemin** z działką nr 1471/2 położoną we wsi **Secemin** w gminie **Secemin**, powiat włoszczowski.

Rozpoczęcie czynności związanych z ustaleniem granic nastąpi na granicy pomiędzy w/w działkami w dniu 22.11.2016r. o godzinie 13.30.

Jednocześnie informujemy, że osoby zawiadomione niniejszym pismem mogą brać udział w w/w czynnościach osobiście lub przez swoich przedstawicieli, okazując stosowne pełnomocnictwo. Zawiadomieni właściciele (władający) gruntami proszeni są o przybycie w oznaczonym terminie z wszelkimi dokumentami, jakie mogą być potrzebne przy przyjmowaniu granic ich gruntów oraz dokumentami tożsamości. Udział w niniejszych czynnościach leży w interesie właścicieli (władających) gruntami, a nieusprawiedliwione niewzięcie w nich udziału nie będzie stanowić przeszkody do ich przeprowadzenia.

GEODETA UPRAWNIONY

Doziw
inż. Marek Woźniakiewicz
nr upr. 11766

.....
podpis geodety