

GEO-CAR
WOJCIECH KĄDZIELAWA
33-200 Dąbrowa Tarnowska ul. Spadowa 6/23
tel. 698 094 346, e-mail: kadziel@interia.pl
NIP: 974-116-74-19, REGON: 121819232
NIP: 974-116-74-19, REGON: 121819232

Kraków dn. 04.01.2018r.

Wojciech Kądzielawa
Nr upr. zawod. 19193



Do Właścicieli
i Spadkobierców
działek: 105/1, 106, 81/1, 97

ZAWIADOMIENIE

o czynnościach podjętych w celu ustalenia przebiegu granic działek ewidencyjnych

Na podstawie §38 ust. 1 rozporządzenia Ministra Rozwoju Regionalnego i Budownictwa z dnia 29 marca 2001 r., w sprawie ewidencji gruntów i budynków (Dz. U. z 2015 r. poz. 542) oraz zgłoszenia pracy geodezyjnej przyjętego w Powiatowym Ośrodku Dokumentacji Geodezyjnej i Kartograficznej we Włoszczowie w dniu **18.08.2017** identyfikator zgłoszenia **GKN.6640.920.2017** uprzejmie zawiadamiam, że w dniu **09.02.2018r.** odbędzie się ustalenie przebiegu granic działki ewidencyjnej: **105/2** w obrębie ewid. Krzepin o nr KW: **KI1W/00061270/4** należącej do **Nadleśnictwa Koniecpol** z działkami sąsiednimi:

105/1, 106, 81/1, 97 położonymi w gminie Secemin obr. ewid. Krzepin

Rozpoczęcie czynności związanych z ustaleniem/wznowieniem znaków granicznych nastąpi o godz. **7:30** na **drodze leśnej przy granicy działki 105/2**

W interesie Pana (Pani) jest udział w tych czynnościach, osobiście lub przez swojego przedstawiciela.

Osoby biorące udział w czynnościach ustalenia granic powinny posiadać dokument tożsamości, a w przypadku występowania w charakterze przedstawiciela – pełnomocnictwo na piśmie. Dokument świadczący o pełnomocnictwie jednorazowym zostanie dołączony do akt.

Nieusprawiedliwione niewzięcie udziału w ww. czynnościach nie będzie stanowiło przeszkody do ich przeprowadzenia..

.....
Mariusz Wojciech Kądzielawa
GEODETA UPRAWNIENY
Nr upr. zaw. 19193

Wojciech Kądziaława
Nr upr. zawod. 19193

GEO-CAR
WOJCIECH KĄDZIŁAWA
33-200 Dąbrowa Tarnowska ul. Spadowa 6/23
tel. 698 05 344, e-mail: kadziew@interia.pl
KRS: 00001674-19, REGON: 121819232

Kraków dn. 04.01.2018r.

Do Właścicieli i Spadkobierców
działek: 81/1, 97, 100/4, 100/1



ZAWIADOMIENIE

o czynnościach podjętych w celu ustalenia przebiegu granic działek ewidencyjnych

Na podstawie §38 ust. 1 rozporządzenia Ministra Rozwoju Regionalnego i Budownictwa z dnia 29 marca 2001 r., w sprawie ewidencji gruntów i budynków (Dz. U. z 2015 r. poz. 542) oraz zgłoszenia pracy geodezyjnej przyjętego w Powiatowym Ośrodku Dokumentacji Geodezyjnej i Kartograficznej we Włoszczowie w dniu **18.08.2017** identyfikator zgłoszenia **GKN.6640.920.2017** uprzejmie zawiadamiam, że w dniu **09.02.2018r.** odbędzie się ustalenie przebiegu granic działek ewidencyjnych: **100/2, 100/3** w obrębie ewid. Krzepin o nr KW: **KI1W/00061270/4** należącej do **Nadleśnictwa Koniecpol** z działkami sąsiednimi:

81/1, 97, 100/4, 100/1 położonymi w gminie Secemin obr. ewid. Krzepin

Rozpoczęcie czynności związanych z ustaleniem/wznowieniem znaków granicznych nastąpi o godz. **08:00** na **drodze leśnej przy granicy działki 100/2**

W interesie Pana (Pani) jest udział w tych czynnościach, osobiście lub przez swojego przedstawiciela.

Osoby biorące udział w czynnościach ustalenia granic powinny posiadać dokument tożsamości, a w przypadku występowania w charakterze przedstawiciela – pełnomocnictwo na piśmie. Dokument świadczący o pełnomocnictwie jednorazowym zostanie dołączony do akt.

Nieusprawiedliwione niewzięcie udziału w ww. czynnościach nie będzie stanowiło przeszkody do ich przeprowadzenia..

mgr inż. Wojciech Kądziaława


GEODETA UPRAWNIENY
Nr upr. zaw. 19193

podpis geodety

Kraków dn. 04.01.2018r.

Wojciech Kądzielawa

Nr upr. zawod. 19193



Do Właścicieli i Spadkobierców
działek: 96/2, 98/3, 81/1, 97, 98/1

ZAWIADOMIENIE

o czynnościach podjętych w celu ustalenia przebiegu granic działek ewidencyjnych

Na podstawie §38 ust. 1 rozporządzenia Ministra Rozwoju Regionalnego i Budownictwa z dnia 29 marca 2001 r., w sprawie ewidencji gruntów i budynków (Dz. U. z 2015 r. poz. 542) oraz zgłoszenia pracy geodezyjnej przyjętego w Powiatowym Ośrodku Dokumentacji Geodezyjnej i Kartograficznej we Włoszczowie w dniu **18.08.2017** identyfikator zgłoszenia **GKN.6640.920.2017** uprzejmie zawiadamiam, że w dniu **09.02.2018r.** odbędzie się ustalenie przebiegu granic działek ewidencyjnych: **98/2, 96/1** w obrębie ewid. Krzepin o nr KW: **KI1W/00061270/4** należącej do **Nadleśnictwa Koniecpol** z działkami sąsiednimi:

96/2, 98/3, 81/1, 97, 98/1, położonymi w gminie Secemin obr. ewid. Krzepin

Rozpoczęcie czynności związanych z ustaleniem/wznowieniem znaków granicznych nastąpi o godz. **08:30** na **drodze leśnej przy granicy działki 98/2**

W interesie Pana (Pani) jest udział w tych czynnościach, osobiście lub przez swojego przedstawiciela.

Osoby biorące udział w czynnościach ustalenia granic powinny posiadać dokument tożsamości, a w przypadku występowania w charakterze przedstawiciela – pełnomocnictwo na piśmie. Dokument świadczący o pełnomocnictwie jednorazowym zostanie dołączony do akt.

Nieusprawiedliwione niewzięcie udziału w ww. czynnościach nie będzie stanowić przeszkody do ich przeprowadzenia..

.....mgr inż. Wojciech Kądzielawa.....
GEODETA UPRAWNIŁY podpis geodety
Nr upr. zaw. 19193

Kraków dn. 04.01.2018r.

Wojciech Kądzielawa

Nr upr. zawod. 19193



Do Właścicieli i Spadkobierców
działek 93/2, 91, 81/1, 97

ZAWIADOMIENIE

o czynnościach podjętych w celu ustalenia przebiegu granic działek ewidencyjnych

Na podstawie §38 ust. 1 rozporządzenia Ministra Rozwoju Regionalnego i Budownictwa z dnia 29 marca 2001 r., w sprawie ewidencji gruntów i budynków (Dz. U. z 2015 r. poz. 542) oraz zgłoszenia pracy geodezyjnej przyjętego w Powiatowym Ośrodku Dokumentacji Geodezyjnej i Kartograficznej we Włoszczowie w dniu **18.08.2017** identyfikator zgłoszenia **GKN.6640.920.2017** uprzejmie zawiadamiam, że w dniu **09.02.2018r.** odbędzie się ustalenie przebiegu granic działek ewidencyjnych: **92/1, 92/2** w obrębie ewid. Krzepin o nr KW: **KI1W/00061270/4** należącej do **Nadleśnictwa Koniecpol** z działkami sąsiednimi:

93/2, 91, 81/1, 97, położonymi w gminie Secemin obr. ewid. Krzepin

Rozpoczęcie czynności związanych z ustaleniem/wznowieniem znaków granicznych nastąpi o godz. **09:00** na **drodze leśnej przy granicy działki 92/1**

W interesie Pana (Pani) jest udział w tych czynnościach, osobiście lub przez swojego przedstawiciela.

Osoby biorące udział w czynnościach ustalenia granic powinny posiadać dokument tożsamości, a w przypadku występowania w charakterze przedstawiciela – pełnomocnictwo na piśmie. Dokument świadczący o pełnomocnictwie jednorazowym zostanie dołączony do akt.

Nieusprawiedliwione niewzięcie udziału w ww. czynnościach nie będzie stanowiło przeszkody do ich przeprowadzenia..

mgr inż. Wojciech Kądzielawa

.....
GEODETA UPRAWNIONY


Nr upr. zaw. 19193

podpis geodety

Kraków dn. 04.01.2018r.

Wojciech Kądziaława

Nr upr. zawod. 19193



Do Właścicieli i spadkobierców
działek: 81/1, 97, 88/2, 86, 85, 85/3,

ZAWIADOMIENIE

o czynnościach podjętych w celu ustalenia przebiegu granic działek ewidencyjnych

Na podstawie §38 ust. 1 rozporządzenia Ministra Rozwoju Regionalnego i Budownictwa z dnia 29 marca 2001 r., w sprawie ewidencji gruntów i budynków (Dz. U. z 2015 r. poz. 542) oraz zgłoszenia pracy geodezyjnej przyjętego w Powiatowym Ośrodku Dokumentacji Geodezyjnej i Kartograficznej we Włoszczowie w dniu **18.08.2017** identyfikator zgłoszenia **GKN.6640.920.2017** uprzejmie zawiadamiam, że w dniu **09.02.2018r.** odbędzie się ustalenie przebiegu granic działek ewidencyjnych: **87/1, 85/2, 85/1, 87/2** w obrębie ewid. Krzepin o nr KW: **K11W/00061270/4** należącej do **Nadleśnictwa Koniecpol** z działkami sąsiednimi:

81/1, 97, 88/2, 86, 85, 85/3, położonymi w gminie Secemin obr. ewid. Krzepin

Rozpoczęcie czynności związanych z ustaleniem/wznowieniem znaków granicznych nastąpi o godz. **09:30** na **drodze leśnej przy granicy działki 87/1**

W interesie Pana (Pani) jest udział w tych czynnościach, osobiście lub przez swojego przedstawiciela.

Osoby biorące udział w czynnościach ustalenia granic powinny posiadać dokument tożsamości, a w przypadku występowania w charakterze przedstawiciela – pełnomocnictwo na piśmie. Dokument świadczący o pełnomocnictwie jednorazowym zostanie dołączony do akt.

Nieusprawiedliwione niewzięcie udziału w ww. czynnościach nie będzie stanowiło przeszkody do ich przeprowadzenia..

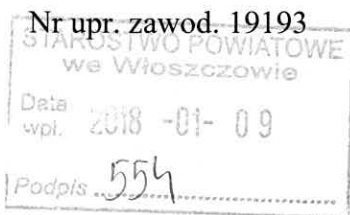
mgr inż. Wojciech Kądziaława

.....
GEODETA UPRAWNIONY
Nr upr. zaw. 19193

podpis geodety

GEO-CAR
WOJCIECH KĄDZIELAWA
33-200 Dąbrowa Tarnowska ul. Spadowa 6/23
tel. 698 094 346, e-mail: kadziel@interia.pl
NIP 871-116-74-19, REGON: 121819232

Wojciech Kądziaława



Kraków dn. 04.01.2018r.

Do Właścicieli i Spadkobierców
działek: 24, 26, 80, 977

ZAWIADOMIENIE

o czynnościach podjętych w celu ustalenia przebiegu granic działek ewidencyjnych

Na podstawie §38 ust. 1 rozporządzenia Ministra Rozwoju Regionalnego i Budownictwa z dnia 29 marca 2001 r., w sprawie ewidencji gruntów i budynków (Dz. U. z 2015 r. poz. 542) oraz zgłoszenia pracy geodezyjnej przyjętego w Powiatowym Ośrodku Dokumentacji Geodezyjnej i Kartograficznej we Włoszczowie w dniu **18.08.2017** identyfikator zgłoszenia **GKN.6640.920.2017** uprzejmie zawiadamiam, że w dniu **09.02.2018r.** odbędzie się ustalenie przebiegu granic działki ewidencyjnej: **25** w obrębie ewid. Krzepin o nr KW: **KI1W/00061270/4** należącej do **Nadleśnictwa Koniecpol** z działkami sąsiednimi:

24, 26, 80, 977 położonymi w gminie Secemin obr. ewid. Krzepin

Rozpoczęcie czynności związanych z ustaleniem/wznowieniem znaków granicznych nastąpi o godz. **11:00** na **drodze leśnej przy granicy działki 25**

W interesie Pana (Pani) jest udział w tych czynnościach, osobiście lub przez swojego przedstawiciela.

Osoby biorące udział w czynnościach ustalenia granic powinny posiadać dokument tożsamości, a w przypadku występowania w charakterze przedstawiciela – pełnomocnictwo na piśmie. Dokument świadczący o pełnomocnictwie jednorazowym zostanie dołączony do akt.


Nieusprawiedliwione niewzięcie udziału w ww. czynnościach nie będzie stanowiło przeszkody do ich przeprowadzenia..

.....mgr inż. Wojciech Kądziaława.....
GEODEZA UPRAWNIENY podpis geodety
Nr upr. zaw. 19193

GEO-CAR
WOJCIECH KĄDZIELAWA
33-200 Dąbrowa Tarnowska ul. Spadowa 6/23
tel. 698 094 346, e-mail: kadziel@interia.pl
NIP 871-116-74-19, REGON: 121819232

Wojciech Kądziaława

Nr upr. zawod. 19193



Kraków dn. 04.01.2018r.

Do Właścicieli i
Spadkobierców działek:
80, 81/1, 546, 349, 77/2, 75

ZAWIADOMIENIE

o czynnościach podjętych w celu ustalenia przebiegu granic działek ewidencyjnych

Na podstawie §38 ust. 1 rozporządzenia Ministra Rozwoju Regionalnego i Budownictwa z dnia 29 marca 2001 r., w sprawie ewidencji gruntów i budynków (Dz. U. z 2015 r. poz. 542) oraz zgłoszenia pracy geodezyjnej przyjętego w Powiatowym Ośrodku Dokumentacji Geodezyjnej i Kartograficznej we Włoszczowie w dniu **18.08.2017** identyfikator zgłoszenia **GKN.6640.920.2017** uprzejmie zawiadamiam, że w dniu **09.02.2018r.** odbędzie się ustalenie przebiegu granic działki ewidencyjnej: **77/3, 77/1** w obrębie ewid. Krzepin o nr KW: **KI1W/00061270/4** należącej do **Nadleśnictwa Koniecpol** z działkami sąsiednimi:

80, 81/1, 546, 349, 77/2, 75, położonymi w gminie Secemin obr. ewid. Krzepin

Rozpoczęcie czynności związanych z ustaleniem/wznowieniem znaków granicznych nastąpi o godz. **11:30** na **drodze leśnej przy granicy działki 77/3**

W interesie Pana (Pani) jest udział w tych czynnościach, osobiście lub przez swojego przedstawiciela.

Osoby biorące udział w czynnościach ustalenia granic powinny posiadać dokument tożsamości, a w przypadku występowania w charakterze przedstawiciela – pełnomocnictwo na piśmie. Dokument świadczący o pełnomocnictwie jednorazowym zostanie dołączony do akt.

Nieusprawiedliwione niewzięcie udziału w ww. czynnościach nie będzie stanowić przeszkody do ich przeprowadzenia..

.....mgr inż. Wojciech Kądziaława.....

GEODETA UPRAWNIONY
Nr 9... Zaw. 19193 podpis geodety

GEO-CAR
WOJCIECH KADZIELAWA
33-200 Dąbrowa Tarnowska ul. Spadowa 6/23
Kod pocztowy 34-340, e-mail: kadziel@interia.pl
NIP 871 116-74-19, REGON: 121819232
Wojciech Kadzielawa
Nr upr. zawod. 19193



Kraków dn. 04.01.2018r.

Do Właścicieli I Spadkobierców
działek: 72, 74, 80, 349

ZAWIADOMIENIE

o czynnościach podjętych w celu ustalenia przebiegu granic działek ewidencyjnych

Na podstawie §38 ust. 1 rozporządzenia Ministra Rozwoju Regionalnego i Budownictwa z dnia 29 marca 2001 r., w sprawie ewidencji gruntów i budynków (Dz. U. z 2015 r. poz. 542) oraz zgłoszenia pracy geodezyjnej przyjętego w Powiatowym Ośrodku Dokumentacji Geodezyjnej i Kartograficznej we Włoszczowie w dniu **18.08.2017** identyfikator zgłoszenia **GKN.6640.920.2017** uprzejmie zawiadamiam, że w dniu **09.02.2018r.** odbędzie się ustalenie przebiegu granic działki ewidencyjnej: **73** w obrębie ewid. Krzepin o nr KW: **KI1W/00061270/4** należącej do **Nadleśnictwa Koniecpol** z działkami sąsiednimi:

72, 74, 80, 349 położonymi w gminie Secemin obr. ewid. Krzepin

Rozpoczęcie czynności związanych z ustaleniem/wznowieniem znaków granicznych nastąpi o godz. **12:00** na **drodze leśnej przy granicy działki 73**

W interesie Pana (Pani) jest udział w tych czynnościach, osobiście lub przez swojego przedstawiciela.

Osoby biorące udział w czynnościach ustalenia granic powinny posiadać dokument tożsamości, a w przypadku występowania w charakterze przedstawiciela – pełnomocnictwo na piśmie. Dokument świadczący o pełnomocnictwie jednorazowym zostanie dołączony do akt.

Nieusprawiedliwione niewzięcie udziału w ww. czynnościach nie będzie stanowić przeszkody do ich przeprowadzenia..

.....mgr inż. Wojciech Kadzielawa.....
CEODETA UPRAWNIENI
Nr upr. zaw. 19193 podpis geodety

Kraków dn. 04.01.2018r.

Wojciech Kądzielawa

Nr upr. zawod. 19193



Do Właścicieli I Spadkobierców

działek: 349, 930/1, 384,

383, 382, 381, 380

ZAWIADOMIENIE

o czynnościach podjętych w celu ustalenia przebiegu granic działek ewidencyjnych

Na podstawie §38 ust. 1 rozporządzenia Ministra Rozwoju Regionalnego i Budownictwa z dnia 29 marca 2001 r., w sprawie ewidencji gruntów i budynków (Dz. U. z 2015 r. poz. 542) oraz zgłoszenia pracy geodezyjnej przyjętego w Powiatowym Ośrodku Dokumentacji Geodezyjnej i Kartograficznej we Włoszczowie w dniu **18.08.2017** identyfikator zgłoszenia **GKN.6640.920.2017** uprzejmie zawiadamiam, że w dniu **09.02.2018r.** odbędzie się ustalenie przebiegu granic działki ewidencyjnej: **931** w obrębie ewid. Krzepin o nr KW: **KI1W/00061270/4** należącej do **Nadleśnictwa Koniecpol** z działkami sąsiednimi:

349, 930/1, 384, 383, 382, 381, 380 położonymi w gminie Secemin obr. ewid. Krzepin

Rozpoczęcie czynności związanych z ustaleniem/wznowieniem znaków granicznych nastąpi o godz. **12:30** na **drodze leśnej przy granicy działki 931**

W interesie Pana (Pani) jest udział w tych czynnościach, osobiście lub przez swojego przedstawiciela.

Osoby biorące udział w czynnościach ustalenia granic powinny posiadać dokument tożsamości, a w przypadku występowania w charakterze przedstawiciela – pełnomocnictwo na piśmie. Dokument świadczący o pełnomocnictwie jednorazowym zostanie dołączony do akt.

Nieusprawiedliwione niewzięcie udziału w ww. czynnościach nie będzie stanowiło przeszkody do ich przeprowadzenia..

mgr inż. Wojciech Kądzielawa
.....
GEODYTA UPRAWNIONY
Nr upr. zaw. 19193
podpis geodety

GEO-CAR

WOJCIECH KĄDZIELAWA

33-200 Dąbrowa Tarnowska ul. Spadowa 6/23

tel. 698 094 346, e-mail: kadziel@interia.pl

71-116-74-19, REGON: 121819232

Wojciech Kądziaława

Nr upr. zawod. 19193



Kraków dn. 04.01.2018r.

Do Właścicieli i Spadkobierców

działek : 63, 65, 80, 349

ZAWIADOMIENIE

o czynnościach podjętych w celu ustalenia przebiegu granic działek ewidencyjnych

Na podstawie §38 ust. 1 rozporządzenia Ministra Rozwoju Regionalnego i Budownictwa z dnia 29 marca 2001 r., w sprawie ewidencji gruntów i budynków (Dz. U. z 2015 r. poz. 542) oraz zgłoszenia pracy geodezyjnej przyjętego w Powiatowym Ośrodku Dokumentacji Geodezyjnej i Kartograficznej we Włoszczowie w dniu **18.08.2017** identyfikator zgłoszenia **GKN.6640.920.2017** uprzejmie zawiadamiam, że w dniu **09.02.2018r.** odbędzie się ustalenie przebiegu granic działki ewidencyjnej: **64** w obrębie ewid. Krzepin o nr KW: **KI1W/00061270/4** należącej do **Nadleśnictwa Koniecpol** z działkami sąsiednimi:

63, 65, 80, 349 położonymi w gminie Secemin obr. ewid. Krzepin

Rozpoczęcie czynności związanych z ustaleniem/wznowieniem znaków granicznych nastąpi o godz. **13:00** na **drodze leśnej przy granicy działki 64**

W interesie Pana (Pani) jest udział w tych czynnościach, osobiście lub przez swojego przedstawiciela.

Osoby biorące udział w czynnościach ustalenia granic powinny posiadać dokument tożsamości, a w przypadku występowania w charakterze przedstawiciela – pełnomocnictwo na piśmie. Dokument świadczący o pełnomocnictwie jednorazowym zostanie dołączony do akt.

Nieusprawiedliwione niewzięcie udziału w ww. czynnościach nie będzie stanowić przeszkody do ich przeprowadzenia..

mgr inż. Wojciech Kądziaława

GEODETA UPRAWNIONY

Nr upr. zaw. 19193 podpis geodety

Kraków dn. 04.01.2018r.

Wojciech Kądzielawa

Nr upr. zawod. 19193



Do Właścicieli i Spadkobierców
działek: 60, 62, 80, 349

ZAWIADOMIENIE

o czynnościach podjętych w celu ustalenia przebiegu granic działek ewidencyjnych

Na podstawie §38 ust. 1 rozporządzenia Ministra Rozwoju Regionalnego i Budownictwa z dnia 29 marca 2001 r., w sprawie ewidencji gruntów i budynków (Dz. U. z 2015 r. poz. 542) oraz zgłoszenia pracy geodezyjnej przyjętego w Powiatowym Ośrodku Dokumentacji Geodezyjnej i Kartograficznej we Włoszczowie w dniu **18.08.2017** identyfikator zgłoszenia **GKN.6640.920.2017** uprzejmie zawiadamiam, że w dniu **09.02.2018r.** odbędzie się ustalenie przebiegu granic działki ewidencyjnej: **61** w obrębie ewid. Krzepin o nr KW: **KI1W/00061270/4** należącej do **Nadleśnictwa Koniecpol** z działkami sąsiednimi:

60, 62, 80, 349 położonymi w gminie Secemin obr. ewid. Krzepin

Rozpoczęcie czynności związanych z ustaleniem/wznowieniem znaków granicznych nastąpi o godz. **13:15** na **drodze leśnej przy granicy działki 61**

W interesie Pana (Pani) jest udział w tych czynnościach, osobiście lub przez swojego przedstawiciela.

Osoby biorące udział w czynnościach ustalenia granic powinny posiadać dokument tożsamości, a w przypadku występowania w charakterze przedstawiciela – pełnomocnictwo na piśmie. Dokument świadczący o pełnomocnictwie jednorazowym zostanie dołączony do akt.

Nieusprawiedliwione niewzięcie udziału w ww. czynnościach nie będzie stanowić przeszkody do ich przeprowadzenia..

mgr inż. Wojciech Kądzielawa
GEODETA UPRAWNIONY
Nr upr. zaw. 19193
podpis geodety

Kraków dn. 04.01.2018r.

Wojciech Kądzielawa

Nr upr. zawod. 19193



Do Właścicieli i Spadkobierców

działek: **57, 59, 80, 349**

ZAWIADOMIENIE

o czynnościach podjętych w celu ustalenia przebiegu granic działek ewidencyjnych

Na podstawie §38 ust. 1 rozporządzenia Ministra Rozwoju Regionalnego i Budownictwa z dnia 29 marca 2001 r., w sprawie ewidencji gruntów i budynków (Dz. U. z 2015 r. poz. 542) oraz zgłoszenia pracy geodezyjnej przyjętego w Powiatowym Ośrodku Dokumentacji Geodezyjnej i Kartograficznej we Włoszczowie w dniu **18.08.2017** identyfikator zgłoszenia **GKN.6640.920.2017** uprzejmie zawiadamiam, że w dniu **09.02.2018r.** odbędzie się ustalenie przebiegu granic działki ewidencyjnej: **58** w obrębie ewid. Krzepin o nr KW: **KI1W/00061270/4** należącej do **Nadleśnictwa Koniecpol** z działkami sąsiednimi:

57, 59, 80, 349 położonymi w gminie Secemin obr. ewid. Krzepin

Rozpoczęcie czynności związanych z ustaleniem/wznowieniem znaków granicznych nastąpi o godz. **13:30** na **drodze leśnej przy granicy działki 58**

W interesie Pana (Pani) jest udział w tych czynnościach, osobiście lub przez swojego przedstawiciela.

Osoby biorące udział w czynnościach ustalenia granic powinny posiadać dokument tożsamości, a w przypadku występowania w charakterze przedstawiciela – pełnomocnictwo na piśmie. Dokument świadczący o pełnomocnictwie jednorazowym zostanie dołączony do akt.

Nieusprawiedliwione niewzięcie udziału w ww. czynnościach nie będzie stanowić przeszkody do ich przeprowadzenia..

mgr inż. Wojciech Kądzielawa

GEODETA UPRAWNIENY
Nr upr. zaw. 19193

podpis geodety

GEO-CAR
WOJCIECH KADZIELAWA
33-200 Dąbrowa Tarnowska ul. Spadowa 6/23
tel. 698 094 346, e-mail: kdzielaw@geo-car.pl
NIP 671-116-74-107, REGON: 141619232
Wojciech Kadzielawa

Nr upr. zawod. 19193



Kraków dn. 04.01.2018r.

Do Właścicieli i Spadkobierców
działek: 52, 54, 80, 349

ZAWIADOMIENIE

o czynnościach podjętych w celu ustalenia przebiegu granic działek ewidencyjnych

Na podstawie §38 ust. 1 rozporządzenia Ministra Rozwoju Regionalnego i Budownictwa z dnia 29 marca 2001 r., w sprawie ewidencji gruntów i budynków (Dz. U. z 2015 r. poz. 542) oraz zgłoszenia pracy geodezyjnej przyjętego w Powiatowym Ośrodku Dokumentacji Geodezyjnej i Kartograficznej we Włoszczowie w dniu **18.08.2017** identyfikator zgłoszenia **GKN.6640.920.2017** uprzejmie zawiadamiam, że w dniu **09.02.2018r.** odbędzie się ustalenie przebiegu granic działki ewidencyjnej: **53** w obrębie ewid. Krzepin o nr KW: **KI1W/00061270/4** należącej do **Nadleśnictwa Koniecpol** z działkami sąsiednimi:

52, 54, 80, 349 położonymi w gminie Secemin obr. ewid. Krzepin

Rozpoczęcie czynności związanych z ustaleniem/wznowieniem znaków granicznych nastąpi o godz. **13:45** na **drodze leśnej przy granicy działki 53**

W interesie Pana (Pani) jest udział w tych czynnościach, osobiście lub przez swojego przedstawiciela.

Osoby biorące udział w czynnościach ustalenia granic powinny posiadać dokument tożsamości, a w przypadku występowania w charakterze przedstawiciela – pełnomocnictwo na piśmie. Dokument świadczący o pełnomocnictwie jednorazowym zostanie dołączony do akt.

Nieusprawiedliwione niewzięcie udziału w ww. czynnościach nie będzie stanowiło przeszkody do ich przeprowadzenia..

mgr inż. Wojciech Kadzielawa

.....
GEODETA UPRAWNIONY
Nr upr. zaw. 19193

podpis geodety