

Wojciech Kądziaława  
Nr upr. zawod. 19193



**GEO-CAR**  
WOJCIECH KĄDZIAŁAWA  
33-200 Dąbrowa Tarnowska ul. Spadowa 6/23  
tel. 698 094 346, e-mail: kądziela@interia.pl  
NIP 871-116-74-19, REGON: 121819232

Kraków dn. 04.01.2018r.

Do Właścicieli  
i Spadkobierców  
działek: 105/1, 106, 81/1, 97

## ZAWIADOMIENIE

### o czynnościach podjętych w celu ustalenia przebiegu granic działek ewidencyjnych

Na podstawie §38 ust. 1 rozporządzenia Ministra Rozwoju Regionalnego i Budownictwa z dnia 29 marca 2001 r., w sprawie ewidencji gruntów i budynków (Dz. U. z 2015 r. poz. 542) oraz zgłoszenia pracy geodezyjnej przyjętego w Powiatowym Ośrodku Dokumentacji Geodezyjnej i Kartograficznej we Włoszczowie w dniu **18.08.2017** identyfikator zgłoszenia **GKN.6640.920.2017** uprzejmie zawiadamiam, że w dniu **09.02.2018r.** odbędzie się ustalenie przebiegu granic działki ewidencyjnej: **105/2** w obrębie ewid. Krzepin o nr KW: **KI1W/00061270/4** należącej do **Nadleśnictwa Koniecpol** z działkami sąsiednimi:

**105/1, 106, 81/1, 97** położonymi w gminie Secemin obr. ewid. Krzepin

Rozpoczęcie czynności związanych z ustaleniem/wznowieniem znaków granicznych nastąpi o godz. **7:30** na **drodze leśnej przy granicy działki 105/2**

W interesie Pana (Pani) jest udział w tych czynnościach, osobiście lub przez swojego przedstawiciela.

Osoby biorące udział w czynnościach ustalenia granic powinny posiadać dokument tożsamości, a w przypadku występowania w charakterze przedstawiciela – pełnomocnictwo na piśmie. Dokument świadczący o pełnomocnictwie jednorazowym zostanie dołączony do akt.

Nieusprawiedliwione niewzięcie udziału w ww. czynnościach nie będzie stanowić przeszkody do ich przeprowadzenia..

.....  
mar. inż. Wojciech Kądziaława  
GEODETA UPRAWNIENY  
Nr upr. zaw. 19193 podpis geodety

Wojciech Kądziaława  
Nr upr. zawod. 19193



**GEO-CAR**  
**WOJCIECH KĄDZIŁAWA**  
33-200 Dąbrowa Tarnowska ul. Spadowa 6/23  
tel. 698 094 346, e-mail: kadcio@interia.pl  
NIP 871-116-74-19, REGON: 121819232

Kraków dn. 04.01.2018r.

Do Właścicieli i Spadkobierców  
działek: **81/1, 97, 100/4, 100/1**

## ZAWIADOMIENIE

### o czynnościach podjętych w celu ustalenia przebiegu granic działek ewidencyjnych

Na podstawie §38 ust. 1 rozporządzenia Ministra Rozwoju Regionalnego i Budownictwa z dnia 29 marca 2001 r., w sprawie ewidencji gruntów i budynków (Dz. U. z 2015 r. poz. 542) oraz zgłoszenia pracy geodezyjnej przyjętego w Powiatowym Ośrodku Dokumentacji Geodezyjnej i Kartograficznej we Włoszczowie w dniu **18.08.2017** identyfikator zgłoszenia **GKN.6640.920.2017** uprzejmie zawiadamiam, że w dniu **09.02.2018r.** odbędzie się ustalenie przebiegu granic działek ewidencyjnych: **100/2, 100/3** w obrębie ewid. Krzepin o nr KW: **KI1W/00061270/4** należącej do **Nadleśnictwa Koniecpol** z działkami sąsiednimi:

**81/1, 97, 100/4, 100/1** położonymi w gminie Secemin obr. ewid. Krzepin

Rozpoczęcie czynności związanych z ustaleniem/wznowieniem znaków granicznych nastąpi o godz. **08:00** na **drodze leśnej przy granicy działki 100/2**

W interesie Pana (Pani) jest udział w tych czynnościach, osobiście lub przez swojego przedstawiciela.

Osoby biorące udział w czynnościach ustalenia granic powinny posiadać dokument tożsamości, a w przypadku występowania w charakterze przedstawiciela – pełnomocnictwo na piśmie. Dokument świadczący o pełnomocnictwie jednorazowym zostanie dołączony do akt.

Nieusprawiedliwione niewzięcie udziału w ww. czynnościach nie będzie stanowiło przeszkody do ich przeprowadzenia..


mgr inż. Wojciech Kądziaława

GEODETA UPRAWNIONY  
Nr upr. zawod. 19193

podpis geodety

Kraków dn. 04.01.2018r.

Wojciech Kądzielawa  
Nr upr. zawod. 19193



Do Właścicieli i Spadkobierców  
działek: 96/2, 98/3, 81/1, 97, 98/1

## ZAWIADOMIENIE

### o czynnościach podjętych w celu ustalenia przebiegu granic działek ewidencyjnych

Na podstawie §38 ust. 1 rozporządzenia Ministra Rozwoju Regionalnego i Budownictwa z dnia 29 marca 2001 r., w sprawie ewidencji gruntów i budynków (Dz. U. z 2015 r. poz. 542) oraz zgłoszenia pracy geodezyjnej przyjętego w Powiatowym Ośrodku Dokumentacji Geodezyjnej i Kartograficznej we Włoszczowie w dniu **18.08.2017** identyfikator zgłoszenia **GKN.6640.920.2017** uprzejmie zawiadamiam, że w dniu **09.02.2018r.** odbędzie się ustalenie przebiegu granic działek ewidencyjnych: **98/2, 96/1** w obrębie ewid. Krzepin o nr KW: **KI1W/00061270/4** należącej do **Nadleśnictwa Koniecpol** z działkami sąsiednimi:

**96/2, 98/3, 81/1, 97, 98/1**, położonymi w gminie Secemin obr. ewid. Krzepin

Rozpoczęcie czynności związanych z ustaleniem/wznowieniem znaków granicznych nastąpi o godz. **08:30** na **drodze leśnej przy granicy działki 98/2**

W interesie Pana (Pani) jest udział w tych czynnościach, osobiście lub przez swojego przedstawiciela.

Osoby biorące udział w czynnościach ustalenia granic powinny posiadać dokument tożsamości, a w przypadku występowania w charakterze przedstawiciela – pełnomocnictwo na piśmie. Dokument świadczący o pełnomocnictwie jednorazowym zostanie dołączony do akt.

Nieusprawiedliwione niewzięcie udziału w ww. czynnościach nie będzie stanowiło przeszkody do ich przeprowadzenia..

mgr inż. Wojciech Kądzielawa

.....  
GEODETA UPRAWNIONY  
Nr upr. zawod. 19193

podpis geodety

Kraków dn. 04.01.2018r.

Wojciech Kądziaława  
Nr upr. zawod. 19193

Do Właścicieli i Spadkobierców  
działek 93/2, 91, 81/1, 97



## ZAWIADOMIENIE

### **o czynnościach podjętych w celu ustalenia przebiegu granic działek ewidencyjnych**

Na podstawie §38 ust. 1 rozporządzenia Ministra Rozwoju Regionalnego i Budownictwa z dnia 29 marca 2001 r., w sprawie ewidencji gruntów i budynków (Dz. U. z 2015 r. poz. 542) oraz zgłoszenia pracy geodezyjnej przyjętego w Powiatowym Ośrodku Dokumentacji Geodezyjnej i Kartograficznej we Włoszczowie w dniu **18.08.2017** identyfikator zgłoszenia **GKN.6640.920.2017** uprzejmie zawiadamiam, że w dniu **09.02.2018r.** odbędzie się ustalenie przebiegu granic działek ewidencyjnych: **92/1, 92/2** w obrębie ewid. Krzepin o nr KW: **KI1W/00061270/4** należącej do **Nadleśnictwa Koniecpol** z działkami sąsiednimi:

**93/2, 91, 81/1, 97**, położonymi w gminie Secemin obr. ewid. Krzepin

Rozpoczęcie czynności związanych z ustaleniem/wznowieniem znaków granicznych nastąpi o godz. **09:00** na **drodze leśnej przy granicy działki 92/1**

W interesie Pana (Pani) jest udział w tych czynnościach, osobiście lub przez swojego przedstawiciela.

Osoby biorące udział w czynnościach ustalenia granic powinny posiadać dokument tożsamości, a w przypadku występowania w charakterze przedstawiciela – pełnomocnictwo na piśmie. Dokument świadczący o pełnomocnictwie jednorazowym zostanie dołączony do akt.

Nieusprawiedliwione niewzięcie udziału w ww. czynnościach nie będzie stanowić przeszkody do ich przeprowadzenia..

mgr inż. Wojciech Kądziaława

.....  
GEODETA UPRAWNIONY  
Nr upr. zaw. 19193

podpis geodety

**GEO-CAR**  
WOJCIECH KĄDZIELAWA  
33-200 Dąbrowa Tarnowska ul. Spadowa 6/23  
tel. 698 094 346, e-mail: kadziel@interia.pl  
NIP 871-116-74-19, REGON: 121819232

Kraków dn. 04.01.2018r.

Wojciech Kądzielawa

Nr upr. zawod. 19193



Do Właścicieli i spadkobierców  
działek: **81/1, 97, 88/2, 86, 85, 85/3,**

## ZAWIADOMIENIE

### o czynnościach/podjętych w celu ustalenia przebiegu granic działek ewidencyjnych

Na podstawie §38 ust. 1 rozporządzenia Ministra Rozwoju Regionalnego i Budownictwa z dnia 29 marca 2001 r., w sprawie ewidencji gruntów i budynków (Dz. U. z 2015 r. poz. 542) oraz zgłoszenia pracy geodezyjnej przyjętego w Powiatowym Ośrodku Dokumentacji Geodezyjnej i Kartograficznej we Włoszczowie w dniu **18.08.2017** identyfikator zgłoszenia **GKN.6640.920.2017** uprzejmie zawiadamiam, że w dniu **09.02.2018r.** odbędzie się ustalenie przebiegu granic działek ewidencyjnych: **87/1, 85/2, 85/1, 87/2** w obrębie ewid. Krzepin o nr KW: **KI1W/00061270/4** należącej do **Nadleśnictwa Koniecpol** z działkami sąsiednimi:

**81/1, 97, 88/2, 86, 85, 85/3,** położonymi w gminie Secemin obr. ewid. Krzepin

Rozpoczęcie czynności związanych z ustaleniem/wznowieniem znaków granicznych nastąpi o godz. **09:30** na **drodze leśnej przy granicy działki 87/1**

W interesie Pana (Pani) jest udział w tych czynnościach, osobiście lub przez swojego przedstawiciela.


Osoby biorące udział w czynnościach ustalenia granic powinny posiadać dokument tożsamości, a w przypadku występowania w charakterze przedstawiciela – pełnomocnictwo na piśmie. Dokument świadczący o pełnomocnictwie jednorazowym zostanie dołączony do akt.

Nieusprawiedliwione niewzięcie udziału w ww. czynnościach nie będzie stanowić przeszkody do ich przeprowadzenia..

.....  
mgr inż. Wojciech Kądzielawa  
GEODETA UPRAWNIONY  
Nr upr. zaw. 19193  
podpis geodety

Kraków dn. 04.01.2018r.

Wojciech Kądzielawa  
Nr upr. zawod. 19193



Do Właścicieli i Spadkobierców  
działek: 24, 26, 80, 977

## ZAWIADOMIENIE

### **o czynnościach podjętych w celu ustalenia przebiegu granic działek ewidencyjnych**

Na podstawie §38 ust. 1 rozporządzenia Ministra Rozwoju Regionalnego i Budownictwa z dnia 29 marca 2001 r., w sprawie ewidencji gruntów i budynków (Dz. U. z 2015 r. poz. 542) oraz zgłoszenia pracy geodezyjnej przyjętego w Powiatowym Ośrodku Dokumentacji Geodezyjnej i Kartograficznej we Włoszczowie w dniu **18.08.2017** identyfikator zgłoszenia **GKN.6640.920.2017** uprzejmie zawiadamiam, że w dniu **09.02.2018r.** odbędzie się ustalenie przebiegu granic działki ewidencyjnej: **25** w obrębie ewid. Krzepin o nr KW: **KI1W/00061270/4** należącej do **Nadleśnictwa Koniecpol** z działkami sąsiednimi:

**24, 26, 80, 977** położonymi w gminie Secemin obr. ewid. Krzepin

Rozpoczęcie czynności związanych z ustaleniem/wznowieniem znaków granicznych nastąpi o godz. **11:00** na **drodze leśnej przy granicy działki 25**

W interesie Pana (Pani) jest udział w tych czynnościach, osobiście lub przez swojego przedstawiciela.

Osoby biorące udział w czynnościach ustalenia granic powinny posiadać dokument tożsamości, a w przypadku występowania w charakterze przedstawiciela – pełnomocnictwo na piśmie. Dokument świadczący o pełnomocnictwie jednorazowym zostanie dołączony do akt.

Nieusprawiedliwione niewzięcie udziału w ww. czynnościach nie będzie stanowiło przeszkody do ich przeprowadzenia..

ingr inż. Wojciech Kądzielawa  
GEODETA UPRAWNIENY  
Nr upr. zaw. 19193

.....  
podpis geodety

**GEO-CAR**  
**WOJCIECH KADZIELAWA**  
33-200 Dąbrowa Tarnowska ul. Spadowa 6/23  
tel. 698 116 74 19  
NIP 871-116-74-19  
Wojciech Kadzielawa

Nr upr. zawod. 19193

Kraków dn. 04.01.2018r.

Do Właścicieli i  
Spadkobierców działek:  
80, 81/1, 546, 349, 77/2, 75

STAROSTWO POWIATOWE we Włoszczowie	
Data wpi.	2018 -01- 09
Podpis	

## ZAWIADOMIENIE

### **o czynnościach podjętych w celu ustalenia przebiegu granic działek ewidencyjnych**

Na podstawie §38 ust. 1 rozporządzenia Ministra Rozwoju Regionalnego i Budownictwa z dnia 29 marca 2001 r., w sprawie ewidencji gruntów i budynków (Dz. U. z 2015 r. poz. 542) oraz zgłoszenia pracy geodezyjnej przyjętego w Powiatowym Ośrodku Dokumentacji Geodezyjnej i Kartograficznej we Włoszczowie w dniu **18.08.2017** identyfikator zgłoszenia **GKN.6640.920.2017** uprzejmie zawiadamiam, że w dniu **09.02.2018r.** odbędzie się ustalenie przebiegu granic działki ewidencyjnej: **77/3, 77/1** w obrębie ewid. Krzepin o nr KW: **KI1W/00061270/4** należącej do **Nadleśnictwa Koniecpol** z działkami sąsiednimi:

**80, 81/1, 546, 349, 77/2, 75**, położonymi w gminie Secemin obr. ewid. Krzepin

Rozpoczęcie czynności związanych z ustaleniem/wznowieniem znaków granicznych nastąpi o godz. **11:30** na **drodze leśnej przy granicy działki 77/3**

W interesie Pana (Pani) jest udział w tych czynnościach, osobiście lub przez swojego przedstawiciela.

Osoby biorące udział w czynnościach ustalenia granic powinny posiadać dokument tożsamości, a w przypadku występowania w charakterze przedstawiciela – pełnomocnictwo na piśmie. Dokument świadczący o pełnomocnictwie jednorazowym zostanie dołączony do akt.

Nieusprawiedliwione niewzięcie udziału w ww. czynnościach nie będzie stanowić przeszkody do ich przeprowadzenia..

..... mgr inż. Wojciech Kadzielawa  
GEODETA UPRAWNIONY  
Nr upr. zaw. 19193 podpis geodety



Wojciech Kądzielawa  
Nr upr. zawod. 19193

**GEO-CAR**  
WOJCIECH KĄDZIELAWA  
33-200 Dąbrowa Tarnowska ul. Spadowa 6/23  
tel. 698 094 346, e-mail: kadziel@interia.pl  
NIP 871-116-74-19, REGON: 121819232

Kraków dn. 04.01.2018r.

Do Właścicieli I Spadkobierców

działek: 349, 930/1, 384,

383, 382, 381, 380



## ZAWIADOMIENIE

### o czynnościach podjętych w celu ustalenia przebiegu granic działek ewidencyjnych

Na podstawie §38 ust. 1 rozporządzenia Ministra Rozwoju Regionalnego i Budownictwa z dnia 29 marca 2001 r., w sprawie ewidencji gruntów i budynków (Dz. U. z 2015 r. poz. 542) oraz zgłoszenia pracy geodezyjnej przyjętego w Powiatowym Ośrodku Dokumentacji Geodezyjnej i Kartograficznej we Włoszczowie w dniu **18.08.2017** identyfikator zgłoszenia **GKN.6640.920.2017** uprzejmie zawiadamiam, że w dniu **09.02.2018r.** odbędzie się ustalenie przebiegu granic działki ewidencyjnej: **931** w obrębie ewid. Krzepin o nr KW: **KI1W/00061270/4** należącej do **Nadleśnictwa Koniecpol** z działkami sąsiednimi:

**349, 930/1, 384, 383, 382, 381, 380** położonymi w gminie Secemin obr. ewid. Krzepin

Rozpoczęcie czynności związanych z ustaleniem/wznowieniem znaków granicznych nastąpi o godz. **12:30** na **drodze leśnej przy granicy działki 931**

W interesie Pana (Pani) jest udział w tych czynnościach, osobiście lub przez swojego przedstawiciela.

Osoby biorące udział w czynnościach ustalenia granic powinny posiadać dokument tożsamości, a w przypadku występowania w charakterze przedstawiciela – pełnomocnictwo na piśmie. Dokument świadczący o pełnomocnictwie jednorazowym zostanie dołączony do akt.

Nieusprawiedliwione niewzięcie udziału w ww. czynnościach nie będzie stanowić przeszkody do ich przeprowadzenia..

mgr inż. Wojciech Kądzielawa  
mgr inż. Wojciech Kądzielawa  
GEODETA UF  
GEODETA UPRAWNIONY  
Nr upr. zaw. 19193

podpis geodety




**GEO-CAR**  
WOJCIECH KĄDZIELAWA  
33-200 Dąbrowa Tarnowska ul. Spadowa 6/23  
tel. 698 094 346, e-mail: kadziew@interia.pl  
NIP 871-116-74-19, REGON: 121819232

Kraków dn. 04.01.2018r.

Wojciech Kądziaława

Nr upr. zawod. 19193



Do Właścicieli i Spadkobierców  
działek : 63, 65, 80, 349

## ZAWIADOMIENIE

### o czynnościach podjętych w celu ustalenia przebiegu granic działek ewidencyjnych

Na podstawie §38 ust. 1 rozporządzenia Ministra Rozwoju Regionalnego i Budownictwa z dnia 29 marca 2001 r., w sprawie ewidencji gruntów i budynków (Dz. U. z 2015 r. poz. 542) oraz zgłoszenia pracy geodezyjnej przyjętego w Powiatowym Ośrodku Dokumentacji Geodezyjnej i Kartograficznej we Włoszczowie w dniu **18.08.2017** identyfikator zgłoszenia **GKN.6640.920.2017** uprzejmie zawiadamiam, że w dniu **09.02.2018r.** odbędzie się ustalenie przebiegu granic działki ewidencyjnej: **64** w obrębie ewid. Krzepin o nr KW: **KI1W/00061270/4** należącej do **Nadleśnictwa Koniecpol** z działkami sąsiednimi:

**63, 65, 80, 349** położonymi w gminie Secemin obr. ewid. Krzepin

Rozpoczęcie czynności związanych z ustaleniem/wznowieniem znaków granicznych nastąpi o godz. **13:00** na **drodze leśnej przy granicy działki 64**

W interesie Pana (Pani) jest udział w tych czynnościach, osobiście lub przez swojego przedstawiciela.

Osoby biorące udział w czynnościach ustalenia granic powinny posiadać dokument tożsamości, a w przypadku występowania w charakterze przedstawiciela – pełnomocnictwo na piśmie. Dokument świadczący o pełnomocnictwie jednorazowym zostanie dołączony do akt.


Nieusprawiedliwione niewzięcie udziału w ww. czynnościach nie będzie stanowiło przeszkody do ich przeprowadzenia..

mgr inż. Wojciech Kądziaława

.....  
GEODETA UPRAWNIENY  
Nr upr. zaw. 19193

podpis geodety

Kraków dn. 04.01.2018r.

Wojciech Kądziaława  
Nr upr. zawod. 19193Do Właścicieli i Spadkobierców  
działek: **57, 59, 80, 349****ZAWIADOMIENIE****o czynnościach podjętych w celu ustalenia przebiegu granic działek ewidencyjnych**

Na podstawie §38 ust. 1 rozporządzenia Ministra Rozwoju Regionalnego i Budownictwa z dnia 29 marca 2001 r., w sprawie ewidencji gruntów i budynków (Dz. U. z 2015 r. poz. 542) oraz zgłoszenia pracy geodezyjnej przyjętego w Powiatowym Ośrodku Dokumentacji Geodezyjnej i Kartograficznej we Włoszczowie w dniu **18.08.2017** identyfikator zgłoszenia **GKN.6640.920.2017** uprzejmie zawiadamiam, że w dniu **09.02.2018r.** odbędzie się ustalenie przebiegu granic działki ewidencyjnej: **58** w obrębie ewid. Krzepin o nr KW: **KI1W/00061270/4** należącej do **Nadleśnictwa Koniecpol** z działkami sąsiednimi:

**57, 59, 80, 349** położonymi w gminie Secemin obr. ewid. Krzepin

Rozpoczęcie czynności związanych z ustaleniem/wznowieniem znaków granicznych nastąpi o godz. **13:30** na drodze leśnej przy granicy działki **58**

W interesie Pana (Pani) jest udział w tych czynnościach, osobiście lub przez swojego przedstawiciela.

Osoby biorące udział w czynnościach ustalenia granic powinny posiadać dokument tożsamości, a w przypadku występowania w charakterze przedstawiciela – pełnomocnictwo na piśmie. Dokument świadczący o pełnomocnictwie jednorazowym zostanie dołączony do akt.

Nieusprawiedliwione niewzięcie udziału w ww. czynnościach nie będzie stanowić przeszkody do ich przeprowadzenia..

mgr inż. Wojciech Kądziaława

.....  
GEODETA DOKUMENTOWY  
Nr upr. zawod. 19193

podpis geodety

Kraków dn. 04.01.2018r.

Wojciech Kądziaława

Nr upr. zawod. 19193



Do Właścicieli i Spadkobierców  
działek: **60, 62, 80, 349**

## ZAWIADOMIENIE

### o czynnościach podjętych w celu ustalenia przebiegu granic działek ewidencyjnych

Na podstawie §38 ust. 1 rozporządzenia Ministra Rozwoju Regionalnego i Budownictwa z dnia 29 marca 2001 r., w sprawie ewidencji gruntów i budynków (Dz. U. z 2015 r. poz. 542) oraz zgłoszenia pracy geodezyjnej przyjętego w Powiatowym Ośrodku Dokumentacji Geodezyjnej i Kartograficznej we Włoszczowie w dniu **18.08.2017** identyfikator zgłoszenia **GKN.6640.920.2017** uprzejmie zawiadamiam, że w dniu **09.02.2018r.** odbędzie się ustalenie przebiegu granic działki ewidencyjnej: **61** w obrębie ewid. Krzepin o nr KW: **KI1W/00061270/4** należącej do **Nadleśnictwa Koniecpol** z działkami sąsiednimi:

**60, 62, 80, 349** położonymi w gminie Secemin obr. ewid. Krzepin

Rozpoczęcie czynności związanych z ustaleniem/wznowieniem znaków granicznych nastąpi o godz. **13:15** na **drodze leśnej przy granicy działki 61**

W interesie Pana (Pani) jest udział w tych czynnościach, osobiście lub przez swojego przedstawiciela.

Osoby biorące udział w czynnościach ustalenia granic powinny posiadać dokument tożsamości, a w przypadku występowania w charakterze przedstawiciela – pełnomocnictwo na piśmie. Dokument świadczący o pełnomocnictwie jednorazowym zostanie dołączony do akt.

Nieusprawiedliwione niewzięcie udziału w ww. czynnościach nie będzie stanowić przeszkody do ich przeprowadzenia..

*mgr inż. Wojciech Kądziaława*

.....  
GEODETA UPRAWNIENY  
Nr upr. zaw. 19193

*podpis geodety*

**GEO-CAR**

**WOJCIECH KĄDZIELAWA**

33-200 Dąbrowa Tarnowska ul. Spadowa 6/23  
tel. 698 094 346, e-mail: kadziel@interia.pl  
NIP 871-116-74-19, REGON: 121819232

Wojciech Kądzielawa

Nr upr. zawod. 19193



Kraków dn. 04.01.2018r.

Do Właścicieli i Spadkobierców  
działek: 52, 54, 80, 349

## ZAWIADOMIENIE

### o czynnościach podjętych w celu ustalenia przebiegu granic działek ewidencyjnych

Na podstawie §38 ust. 1 rozporządzenia Ministra Rozwoju Regionalnego i Budownictwa z dnia 29 marca 2001 r., w sprawie ewidencji gruntów i budynków (Dz. U. z 2015 r. poz. 542) oraz zgłoszenia pracy geodezyjnej przyjętego w Powiatowym Ośrodku Dokumentacji Geodezyjnej i Kartograficznej we Włoszczowie w dniu **18.08.2017** identyfikator zgłoszenia **GKN.6640.920.2017** uprzejmie zawiadamiam, że w dniu **09.02.2018r.** odbędzie się ustalenie przebiegu granic działki ewidencyjnej: **53** w obrębie ewid. Krzepin o nr KW: **KI1W/00061270/4** należącej do **Nadleśnictwa Koniecpol** z działkami sąsiednimi:

**52, 54, 80, 349** położonymi w gminie Secemin obr. ewid. Krzepin

Rozpoczęcie czynności związanych z ustaleniem/wznowieniem znaków granicznych nastąpi o godz. **13:45** na **drodze leśnej przy granicy działki 53**

W interesie Pana (Pani) jest udział w tych czynnościach, osobiście lub przez swojego przedstawiciela.

Osoby biorące udział w czynnościach ustalenia granic powinny posiadać dokument tożsamości, a w przypadku występowania w charakterze przedstawiciela – pełnomocnictwo na piśmie. Dokument świadczący o pełnomocnictwie jednorazowym zostanie dołączony do akt.

Nieusprawiedliwione niewzięcie udziału w ww. czynnościach nie będzie stanowiło przeszkody do ich przeprowadzenia..

mgr inż. Wojciech Kądzielawa

GEODETA UPRAWNIENY  
Nr upr. zaw. 19193

podpis geodety