

# GEO-CAR

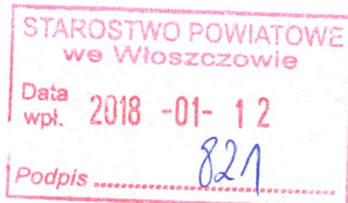
WOJCIECH KĄDZIELAWA  
33-200 Dąbrowa Tarnowska ul. Spadowa 6/23  
tel. 698 094 346, e-mail: kadziel@interia.pl  
NIP 871-116-74-19, REGON: 121819232

Kraków dn. 04.01.2018r.

Wojciech Kądzielawa

Nr upr. zawod. 19193

Do Właścicieli i Spadkobierców dz: 298, 313/2, 312/1, 312/2,  
300/1, 300/2, 251, 295, 297/1, 297/2,



## ZAWIADOMIENIE

### o czynnościach podjętych w celu ustalenia przebiegu granic działek ewidencyjnych

Na podstawie §38 ust. 1 rozporządzenia Ministra Rozwoju Regionalnego i Budownictwa z dnia 29 marca 2001 r., w sprawie ewidencji gruntów i budynków (Dz. U. z 2015 r. poz. 542) oraz zgłoszenia pracy geodezyjnej przyjętego w Powiatowym Ośrodku Dokumentacji Geodezyjnej i Kartograficznej we Włoszczowie w dniu **18.08.2017** identyfikator zgłoszenia **GKN.6640.919.2017** uprzejmie zawiadamiam, że w dniu **16.02.2018r.** odbędzie się ustalenie przebiegu granic działek ewidencyjnych: **296, 299** w obrębie ewid. Wałkonowy Górne o nr KW: **KI1W/00061267/0** należących do **Nadleśnictwa Koniecpol** z działkami sąsiednimi:

**298, 313/2, 312/1, 312/2, 300/1, 300/2, 251, 295, 297/1, 297/2,** położonymi w gminie Secemin obr. ewid. Wałkonowy Górne

Rozpoczęcie czynności związanych z ustaleniem/wznowieniem znaków granicznych nastąpi o godz. **12:30** na **granicy działki 296**

W interesie Pana (Pani) jest udział w tych czynnościach, osobiście lub przez swojego przedstawiciela.


Osoby biorące udział w czynnościach ustalenia granic powinny posiadać dokument tożsamości, a w przypadku występowania w charakterze przedstawiciela – pełnomocnictwo na piśmie. Dokument świadczący o pełnomocnictwie jednorazowym zostanie dołączony do akt.


Nieusprawiedliwione niewzięcie udziału w ww. czynnościach nie będzie stanowić przeszkody do ich przeprowadzenia..

mgr inż. Wojciech Kądzielawa

.....  
GEODETA  
INŻYNIER

podpis geodety





Kraków dn. 04.01.2018r.

Wojciech Kądzielawa  
Nr upr. zawod. 19193

Do Właścicieli i Spadkobierców dz:  
284/1, 284/2, 284/3, 315, 286/1, 286/2, 286/3, 251

## ZAWIADOMIENIE

### o czynnościach podjętych w celu ustalenia przebiegu granic działek ewidencyjnych

Na podstawie §38 ust. 1 rozporządzenia Ministra Rozwoju Regionalnego i Budownictwa z dnia 29 marca 2001 r., w sprawie ewidencji gruntów i budynków (Dz. U. z 2015 r. poz. 542) oraz zgłoszenia pracy geodezyjnej przyjętego w Powiatowym Ośrodku Dokumentacji Geodezyjnej i Kartograficznej we Włoszczowie w dniu **18.08.2017** identyfikator zgłoszenia **GKN.6640.919.2017** uprzejmie zawiadamiam, że w dniu **16.02.2018r.** odbędzie się ustalenie przebiegu granic działki ewidencyjnej: **285** w obrębie ewid. Wałkonowy Górne o nr KW: **KI1W/00061267/0** należącej do **Nadleśnictwa Koniecpol** z działkami sąsiednimi:

**284/1, 284/2, 284/3, 315, 286/1, 286/2, 286/3, 251** położonymi w gminie Secemin obr. ewid. Wałkonowy Górne

Rozpoczęcie czynności związanych z ustaleniem/wznowieniem znaków granicznych nastąpi o godz. **11:30** na **graniczy działki 285**

W interesie Pana (Pani) jest udział w tych czynnościach, osobiście lub przez swojego przedstawiciela.


Osoby biorące udział w czynnościach ustalenia granic powinny posiadać dokument tożsamości, a w przypadku występowania w charakterze przedstawiciela – pełnomocnictwo na piśmie. Dokument świadczący o pełnomocnictwie jednorazowym zostanie dołączony do akt.


Nieusprawiedliwione niewzięcie udziału w ww. czynnościach nie będzie stanowić przeszkody do ich przeprowadzenia..

mgr inż. Wojciech Kądzielawa

.....  
GEODETA UPRAWNIONY  
Nr upr. zaw. 19193

podpis geodety





Kraków dn. 04.01.2018r.

Wojciech Kądzielawa  
Nr upr. zawod. 19193

**GEO-CAR**  
**WOJCIECH KĄDZIELAWA**  
33-200 Dąbrowa Tarnowska ul. Spadowa 6/25  
tel. 698 094 346, e-mail: k.kadziel@interia.pl  
NIP 871-116-74-19, REGON: 121819232

Do Właścicieli i Spadkobierców  
działek: 126, 129/2, 132, 260, 251, 259/3

## ZAWIADOMIENIE

### o czynnościach podjętych w celu ustalenia przebiegu granic działek ewidencyjnych

Na podstawie §38 ust. 1 rozporządzenia Ministra Rozwoju Regionalnego i Budownictwa z dnia 29 marca 2001 r., w sprawie ewidencji gruntów i budynków (Dz. U. z 2015 r. poz. 542) oraz zgłoszenia pracy geodezyjnej przyjętego w Powiatowym Ośrodku Dokumentacji Geodezyjnej i Kartograficznej we Włoszczowie w dniu **18.08.2017** identyfikator zgłoszenia **GKN.6640.919.2017** uprzejmie zawiadamiam, że w dniu **16.02.2018r.** odbędzie się ustalenie przebiegu granic działki ewidencyjnej: **129/3** w obrębie ewid. Wałkonowy Górne o nr KW: **KI1W/00061267/0** należącej do **Nadleśnictwa Koniecpol** z działkami sąsiednimi:

**126, 129/2, 132, 260, 251, 259/3** położonymi w gminie Secemin obr. ewid. Wałkonowy Górne

Rozpoczęcie czynności związanych z ustaleniem/wznowieniem znaków granicznych nastąpi o godz. **10:30** na **granicy działki 129/3**

W interesie Pana (Pani) jest udział w tych czynnościach, osobiście lub przez swojego przedstawiciela.

Osoby biorące udział w czynnościach ustalenia granic powinny posiadać dokument tożsamości, a w przypadku występowania w charakterze przedstawiciela – pełnomocnictwo na piśmie. Dokument świadczący o pełnomocnictwie jednorazowym zostanie dołączony do akt.

Nieusprawiedliwione niewzięcie udziału w ww. czynnościach nie będzie stanowiło przeszkody do ich przeprowadzenia..

..... mgr inż. Wojciech Kądzielawa .....

**GEODETA UPRAWNIENY**  
Nr upr. zaw. 19193 podpis geodety

