Mapa do celów projektowych
skala 1:500
arkusz nr 6

woj. świętokrzyskie
pow. Włoszczowa
gm. Włoszczowa id.:261306_5
obręb: Jeżowice id.: 0010

Oznaczenie kancelaryjne pracy geodezyjnej:
GKN.6640.1480.2018

1. Osnowa pozioma: układ 2000 strefa VII
2. Osnowa pionowa: poziom odniesienia Kronsztadt 86.
3. Granice nieruchomości przyjęto w drodze wektoryzacji mapy ewidencyjnej.

Wykonawca:

Usługi geodezyjne i informatyczne "GEOSOFT" Michał Zieliński ... Włoszczowa, ul. Żeromskiego 11a

GEODETA UPRAWNIONY mgr inż. Karol Ryfczyński NR UPR. 22401

Włoszczowa, dn. 17.12..2018 r.

Szkic orientacji

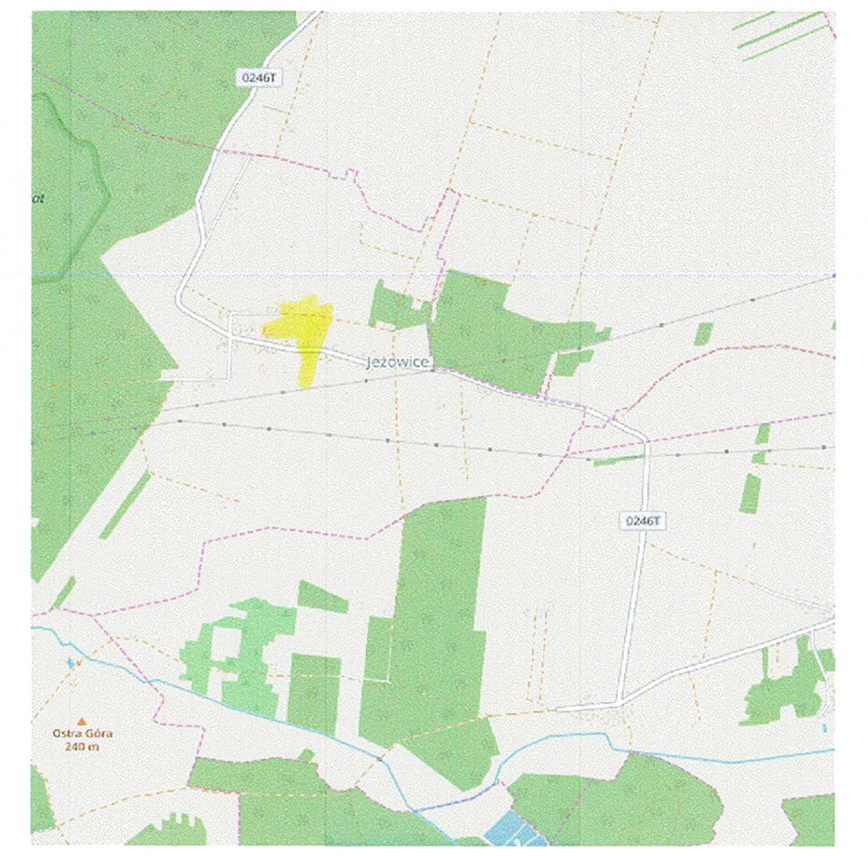

Uwagi:

1. Nie wyklucza się istnienia w obszarze opracowania obiektów wykazanych w opracowaniach planistycznych, na budowę, a nie wykazanych na niniejszej mapie.
2. Nie wyklucza się istnienia w terenie innych nie wykazanych na niniejszej mapie urządzeń podziemnych, które nie były zgłoszone do inwentaryzacji lub o których brak jest informacji w ZUDP.
3. Granice działek będących przedmiotem opracowania wykazano w oparciu o dane PZGiK określające położenie punktów granicznych bez wymaganej dokładności. Mapa nie może służyć do projektowania budynków położonych w odległości 4 m lub mniejszej od powyższych granic.
4. Dla nieruchomości będących przedmiotem opracowania brak jest ustanowionych służebności gruntowych.
5. Kolorem ------------ oznaczono faktyczny stan użytkowania.
6. Oznaczenie i symbole konturów użytków gruntowych, które nie są wykazane w ewidencji gruntów:

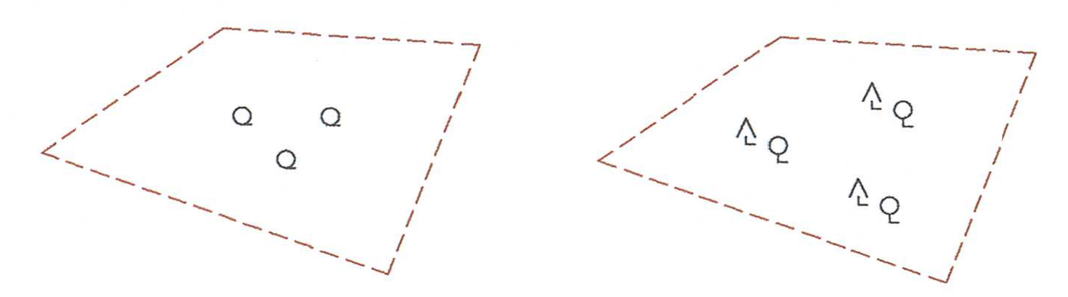

Szkic arkuszy

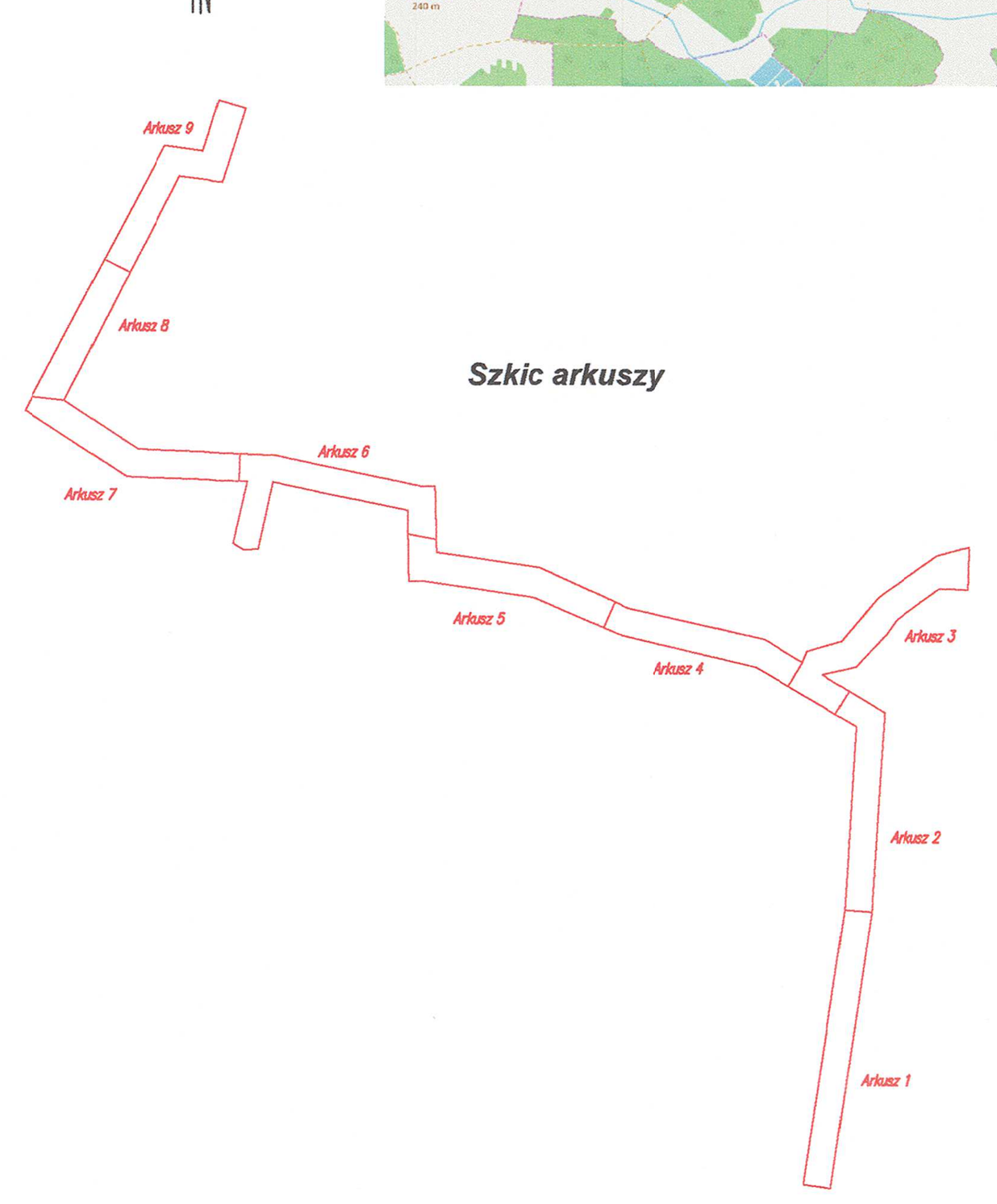

Poświadcza się, że niniejszy dokument został opracowany w wyniku prac geodezyjnych i kartograficznych, których rezultaty zawiera operat techniczny wpisany do ewidencji materiałów państwowego zasobu geodezyjnego i kartograficznego	
Organ prowadzący państwowy zasób geodezyjny i kartograficzny	STAROSTA WŁOSZCZOWSKI
Identyfikator ewidencyjny materiału zasobu-operatu technicznego	P.2613. 2019 . 134
Data wpisania operatu technicznego do ewidencji materiałów zasobu	2019 -01- 23
Imię, nazwisko i podpis osoby reprezentującej organ	

Z up. STAROSTY
mgr Danuta Kwiecień
Z-ca Kierownika Wydziału Geodezji, Kartografii Katastru i Gospodarki Nieruchomościami

LEGENDA:	Skala	1:500
- proj. linia kablowa SN 15 kV - istn. stacja transformatorowa 15/0,4 kV - obszar powierzchni ekploatacji dla budowy linii kablowej SN 15 kV - obszar powierzchni ekploatacji dla rozbiórki napowietrznej linii SN 15 kV	**Lokalizacja nieruchomości:** Województwo: świętokrzyskie Powiat: włoszczowski Gmina: Włoszczowa Obręb ewidencyjny: Nr 10 - Jeżowice Działka nr ewid. **100** Powierzchnia zaznaczonego obszaru: -budowa linii kablowej SN 15 kV - **41m²** -rozbiórka linii napowietrznej SN 15 kV - **21m²**	