

DECYZJA

Na podstawie art. 22 ust. 1 i art. 24 ust. 2b pkt 2, art. 24 ust. 2a pkt 1c ustawy z dnia 17 maja 1989 roku Prawo geodezyjne i kartograficzne (j. t. Dz. U. z 2019 roku, poz. 725 ze zm.) oraz § 44 pkt 2, § 45 ust.1 Rozporządzenia Ministra Rozwoju Regionalnego i Budownictwa z dnia 29 marca 2001 roku w sprawie ewidencji gruntów i budynków (j.t. Dz. U. z 2019 r., poz. 393) a także art. 104 ustawy z dnia 14 czerwca 1960 roku Kodeks postępowania administracyjnego (j.t: Dz. U. z 2020 roku, poz. 256) po przeprowadzeniu postępowania administracyjnego z urzędu

o r z e k a m :

Dokonać aktualizacji operatu ewidencyjnego prowadzonego dla obrębu Jeżowiec gminy Kluczewsko poprzez wykazanie nowych danych dot. numerycznego opisu granic działki ewidencyjnej nr 386 zgodnie z wynikami pomiarów zawartymi w dokumentacji przyjętej do państwowego zasobu geodezyjnego i kartograficznego prowadzonego przez Starostę Włoszczowskiego i zarejestrowanej pod nr P.2613.2019.356
Przebieg ustalonych granic wykazany został na szkicu granicznym stanowiącym załącznik Nr 1 do niniejszej decyzji.

U z a s a d n i e n i e :

W dniu 03.05.2019 roku Starosta Włoszczowski przyjął do państwowego zasobu geodezyjnego i kartograficznego operat techniczny z wykonania pracy geodezyjnej zgłoszonej pod identyfikatorem GKN.6640.53.2018 dot. ustalenia granic, nadając mu identyfikator **P. 2613.2019.356**.

Zgodnie z art. 22 ust.1 ustawy z ustawy z dnia 17 maja 1989 r. Prawo geodezyjne i kartograficzne (dalej zwane u.p.g.k) organem właściwym do prowadzenia ewidencji gruntów i budynków jest starosta.

Stosownie natomiast do art. 24 ust. 2a pkt 1c ww. ustawy informacje zawarte w ewidencji gruntów i budynków podlegają aktualizacji z urzędu, jeżeli zmiany tych informacji wynikają z materiałów zasobu.

Zgodnie natomiast z art. 24 ust. 2b pkt 2 u.p.g.k. aktualizacja informacji zawartych w ewidencji gruntów i budynków wynikających z dokumentacji przyjętej do państwowego zasobu geodezyjnego i kartograficznego, bez wniosku osób, organów i jednostek organizacyjnych, o których mowa w § 10 i 11 Rozporządzenia Ministra Rozwoju Regionalnego i Budownictwa z 29 marca 2001r. w sprawie ewidencji gruntów i budynków następuje w drodze decyzji administracyjnej.

Mając na uwadze fakt, iż przyjęta do zasobu dokumentacja **P.2613.2019.356** zawiera nowe dane dot. numerycznego opisu granic działek dla których wykonywano czynności geodezyjne, a brak było wniosku właściwych podmiotów o ujawnienie zmian w ewidencji gruntów w trybie materialno-technicznym, stosownie do wyżej wskazanych unormowań prawnych, Starosta Włoszczowski wszczął z urzędu postępowanie administracyjne w sprawie

aktualizacji ewidencji gruntów i budynków polegającej na zastąpieniu dotychczasowych informacji zawartych w ewidencji gruntów i budynków dotyczących numerycznego opisu granic działki nr 386 położonej w obrębie Jeżowiec gminy Kluczewsko, zgodnie z informacjami i wynikami pomiarów zawartymi w dokumentacji przyjętej do państwowego zasobu geodezyjnego i kartograficznego za identyfikatorem ewidencyjnym P.2613.2019.356.

Wskazać w tym miejscu należy także, że zgodnie z § 44 pkt 2 rozporządzenia w sprawie ewidencji gruntów i budynków, będącego przepisem wykonawczym do powoływanej wyżej ustawy Prawo geodezyjne i kartograficzne, do zadań starosty związanych z prowadzeniem operatu ewidencyjnego należy utrzymanie go w stanie aktualności, tj. zgodności z dostępnymi dla organu dokumentami i materiałami źródłowymi. Do takich należą przyjęte do państwowego zasobu geodezyjnego i kartograficznego operaty techniczne, będące wynikiem wykonania prac geodezyjnych.

Ponadto zgodnie z § 45 ust.1 ww. rozporządzenia aktualizacja operatu ewidencyjnego następuje poprzez wprowadzanie udokumentowanych zmian do bazy danych ewidencyjnych w celu:

- 1) zastąpienia danych niezgodnych ze stanem faktycznym, stanem prawnym lub obowiązującymi standardami technicznymi odpowiednimi danymi zgodnymi ze stanem faktycznym lub prawnym oraz obowiązującymi standardami technicznymi,
- 2) ujawnienia nowych danych ewidencyjnych,
- 3) wyeliminowania danych błędnych.

Przyjęty do państwowego zasobu geodezyjnego i kartograficznego i zarejestrowany pod nr P.2613.2019.356 operat techniczny zawiera dane ewidencyjne określające dane dotychczasowe oraz dane aktualne zgodne ze stanem faktycznym i obowiązującymi standardami, które należy ujawnić w operacie ewidencyjnym.

Stan faktyczny występujący w sprawie poddaje się kwalifikacji prawnej na gruncie uregulowań zawartych w powołanych wyżej przepisach.

Jednocześnie informuję, iż zgodnie z art. 49a kodeksu postępowania administracyjnego niniejsza decyzja zostanie podana do publicznej wiadomości poprzez jej ogłoszenie na stronie BIP Starostwa Powiatowego we Włoszczowie. Doręczenie uważa się za dokonane po upływie 14 dni od dnia publicznego ogłoszenia.

Pouczenie

1. Od decyzji niniejszej służy stronom prawo wniesienia odwołania do Świętokrzyskiego Wojewódzkiego Inspektora Nadzoru Geodezyjnego i Kartograficznego w Kielcach Aleja IX Wieków Kielc 3 za pośrednictwem Starosty Włoszczowskiego w terminie 14 dnia od dnia jej doręczenia.
2. Zgodnie z art. 127a ustawy z dnia 14 czerwca 1960 r. – Kodeks postępowania administracyjnego (j. t. Dz. U z 2018 r. poz. 2096 ze zm.) w trakcie biegu terminu do wniesienia odwołania strona może zrzec się prawa do wniesienia odwołania wobec organu administracji publicznej, który wydał decyzję. Z dniem doręczenia organowi administracji publicznej oświadczenia o zrzeczeniu się prawa do wniesienia odwołania przez ostatnią ze stron postępowania, decyzja staje się ostateczna i prawomocna. Zrzeczenie się prawa do wniesienia odwołania może nastąpić nie wcześniej niż po otrzymaniu decyzji.

W przypadku złożenia przez stronę oświadczenia o zrzeczeniu się prawa do odwołania od decyzji strona traci możliwość zaskarżenia decyzji do Wojewódzkiego Sądu Administracyjnego.

3. Decyzja podlega wykonaniu przed upływem terminu do wniesienia odwołania jeżeli jest zgodna z żądaniem wszystkich stron lub jeżeli wszystkie strony zrzekły się prawa do wniesienia odwołania (art. 130 § 4 k.p.a.).



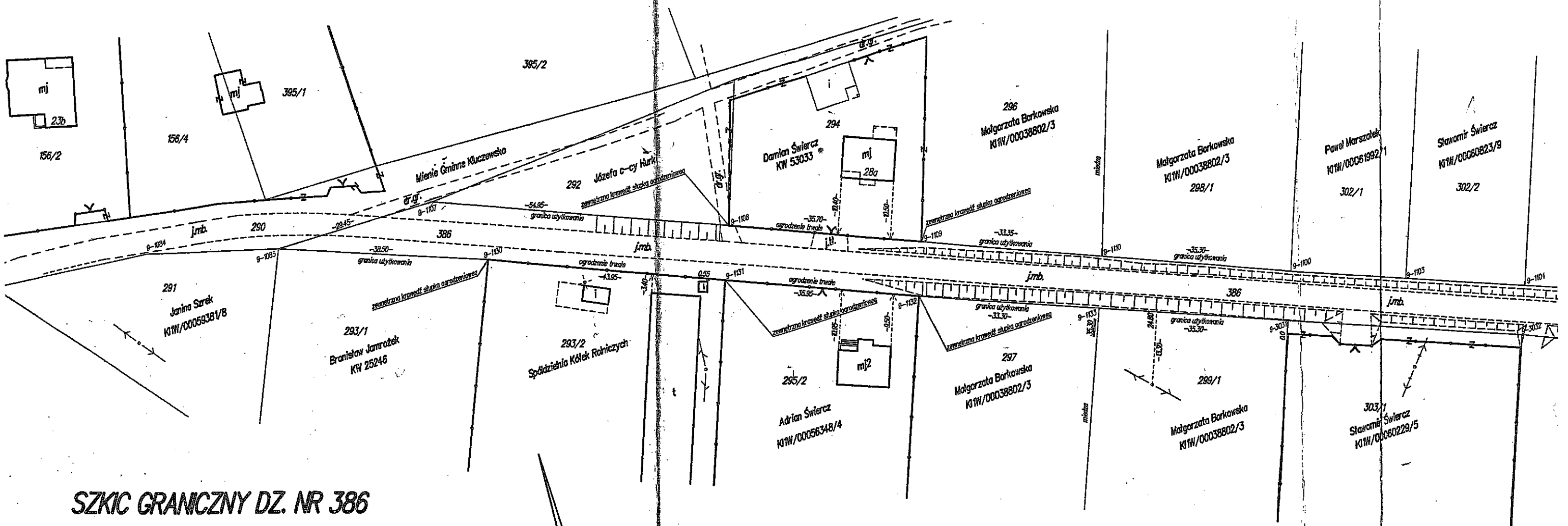
Z up. STAROSTY

mgr Danuta Kwiecień
Z-ca Kierownika Wydziału Geodezji, Kartografii
Katastru i Gospodarki Nieruchomościami

Otrzymują:

1. Gmina Kluczewsko
ul. Spółdzielcza 12, 29-120 Kluczewsko
2. Skarb Państwa
ul. Wiśniowa 10, 29-100 Włoszczowa
3. Pan Bronisław Jamrozek
[redacted]ko
4. Spółdzielnia Kółek Rolniczych
ul. Wesola 47/49 (II P/8), 25-363 Kielce
5. Pan Damian Świercz
[redacted]
6. Pan Adrian Świercz
[redacted]
7. Pani Agnieszka Wiśniewska
[redacted]
8. Pani Małgorzata Borkowska
[redacted]
9. Pan Emil Bartocha
[redacted]
10. Pani Aneta Bartocha
[redacted]
11. Pan Bolesław Cieślak
[redacted]
12. Pani Anna Cieślak
[redacted]
13. Pan Kazimierz Piotrowski
[redacted]
14. Pani Justyna Bugała-Piotrowska
[redacted]
15. PGL Lasy Państwowe
Nadleśnictwo Przedbórz
ul. Konecka 50, 97-570 Przedbórz
16. Pani Anna Chlebosz
[redacted]
17. Pan Grzegorz Książek
[redacted]
18. Pani Aleksandra Książek
[redacted]
19. Pan Sławomir Struzik
[redacted]
20. Pani Justyna Struzik
[redacted]
21. Pani Kinga Ciszewska
[redacted]

22. Pani Edyta Słoma
[REDACTED]
23. Pan Jerzy Słoma
[REDACTED]
24. Pan Kamil Słoma
[REDACTED]
25. Pani Ewa Barczyńska
[REDACTED]
26. Pani Ilona Radziejewska
[REDACTED]
27. Pani Anna Bernady
[REDACTED]
28. Pan Kazimierz Steczkowski
[REDACTED]
29. Pan Mariusz Steczkowski
[REDACTED]
30. Pan Piotr Bugała
[REDACTED]
31. Pani Bożena Adamczyk
[REDACTED]
32. Pani Anna Kawka
[REDACTED]
33. Pani Teresa Pawlik
[REDACTED]
34. Pani Renata Babraj
[REDACTED]
35. Pan Mirosław Warszawiak
[REDACTED]
36. Pan Sławomir Warszawiak
[REDACTED]
37. Pani Wiesława Zeler
[REDACTED]
38. Pan Mariusz Borciuch
[REDACTED]
39. Pan Mariusz Książek
[REDACTED]
40. Pani Małgorzata Książek
[REDACTED]
41. Pan Wojciech Wrzeszcz
[REDACTED]
42. Pani Jolanta Wrzeszcz
[REDACTED]
43. Pan Stanisław Broniszewski
[REDACTED]
44. Pani Teresa Broniszewska
[REDACTED]



SZKIC GRANICZNY DZ. NR 386

pow. włoszczowski, gm. Kluczewsko, obr. Jezowiec

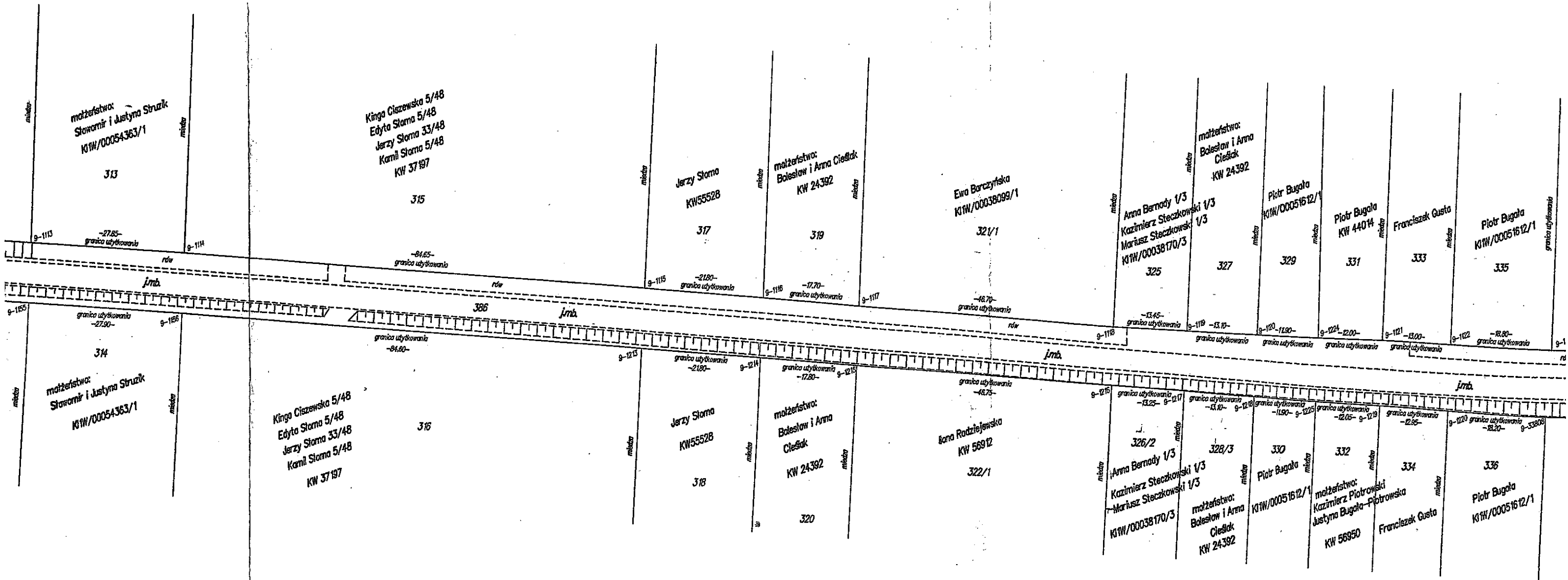
Uwaga:
 9-102- punkty graniczne podlegające ustąpieniu
 9-34507- punkty graniczne wykazane w bazie EGB
 386 - numery działek ewidencyjnych

GEODETA UPRAWNIONY
Bogdan Dobrowolski
 upr. GGK 11070

STAROSTWO POWIATOWE
 WŁOSZCZOWO
 19-100 Włoszczowa, ul. Wileńska 10
 tel. (41) 94 49 50

Załącznik nr 1
 do decyzji Starosty Włoszczowskiego
 Znak: GKN. 6620.3. 649. 2018 BC

Z up. STAROSTY
mgr Danuta Kwiecień
 Z-ca Kierownika Wydziału Geodezji, Kartografii
 Katastru i Gospodarki Nieruchomościami

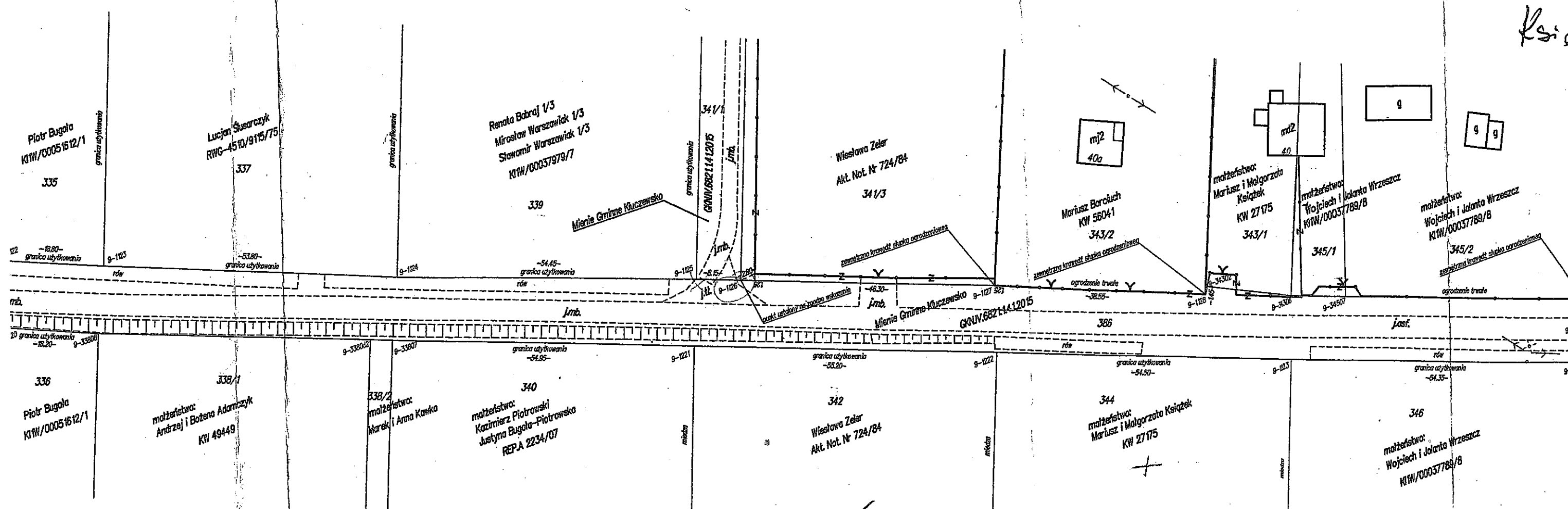


URZĄD STAROSTY POWIATOWE
 W WŁOSZCZOWIE
 ul. Włoczekowa, ul. Wiśniowa 10
 tel. (141) 394-49-50

Załącznik nr
 do decyzji Starosty Włoszczowskiego
 Znak: GKN. 6620.3. 649. 2019. BK

Z up. STAROSTY
 mgr Danuta Kwiecień
 Z-ca Kierownika Wydziału Geodezji, Kartografii
 Katastru i Gospodarki Nieruchomościami

Plan
Boku
Ksią



Zelen Wienawa

Urząd Miejski w Włoszczowie
ul. Włoszczowska 10
tel. (41) 944-10-50

Załącznik nr
do decyzji Starosty Włoszczowskiego
Znak: GKN. 6620.3. 649.2019/BV

Z up. STAROSTY

mgr Danuta Kwiecień
Z-ca Kierownika Wydziału Geodezji, Kartografii
Katastru i Gospodarki Nieruchomościami

Plan

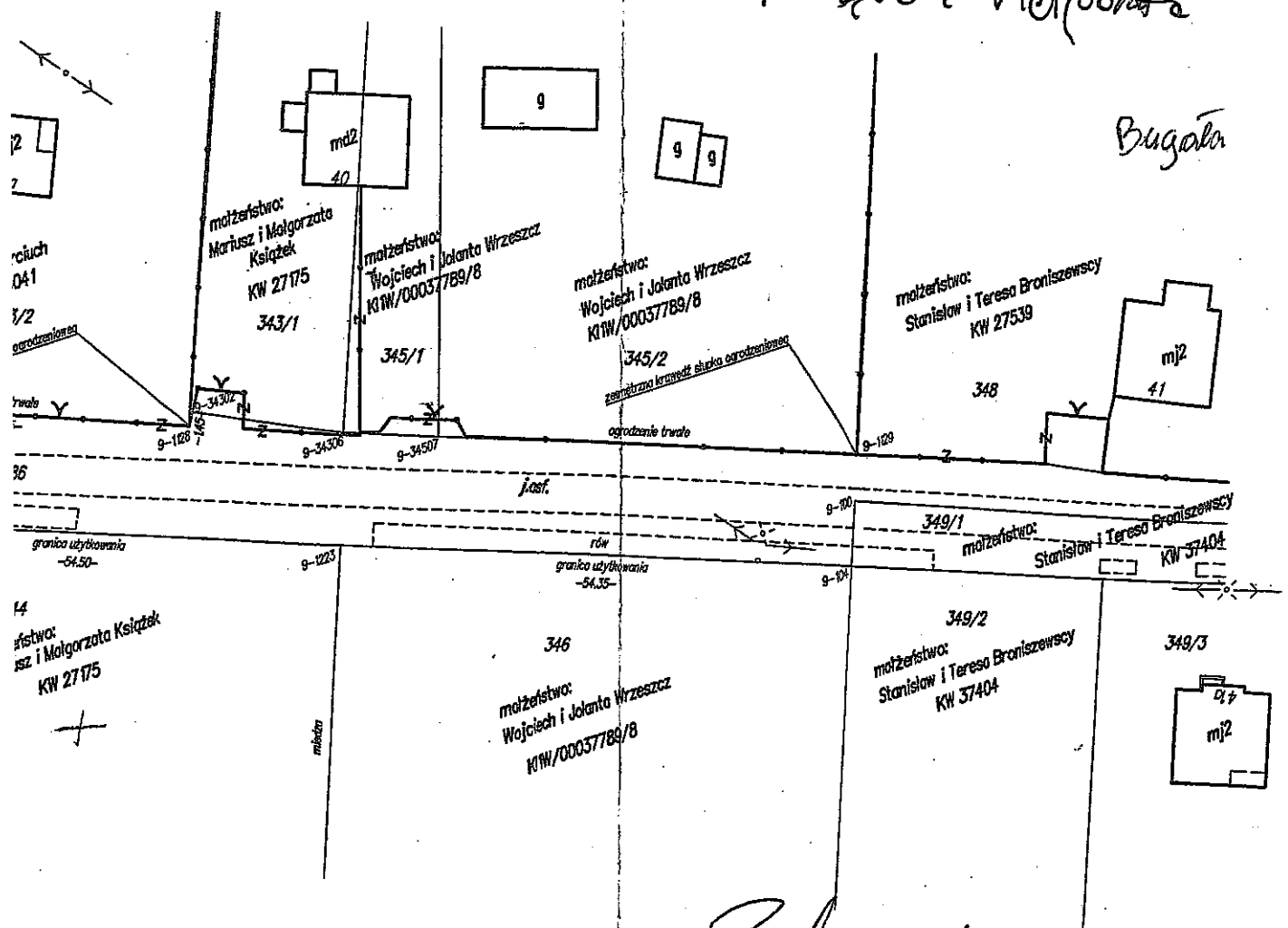
STAROSTWO POWIATOWE
w WŁOSZCZOWIE
ul. Piłsudskiego 10
tel. (41) 394-49-50

Załącznik nr 1
do decyzji Starosty Włoszczowskiego
Znak: GKN. 6620.3. 649. 2019. BK

[Signature]
Z up. STAROSTY
Ingr Danuta Kwiecień
Z-ca kierownika Wydziału Geodezji, Kartografii
Katastru i Gospodarki Nieruchomościami

[Signature]
Grzegorz Adrjan

[Handwritten]
Księżych Wierpion



[Signature]
Z up. WOJTA GMINY
Roman Nowak
KIEROWNIK REFERATU
Infrastruktury, Rolnictwa
i Ochrony Środowiska