


Powiadacza się, że niniejszy dokument został opracowany w wyniku prac geodezyjnych i kartograficznych, których rezultaty zawiera operat techniczny wpisany do ewidencji map: ów państwowego zasobu geodezyjnego i kartograficznego

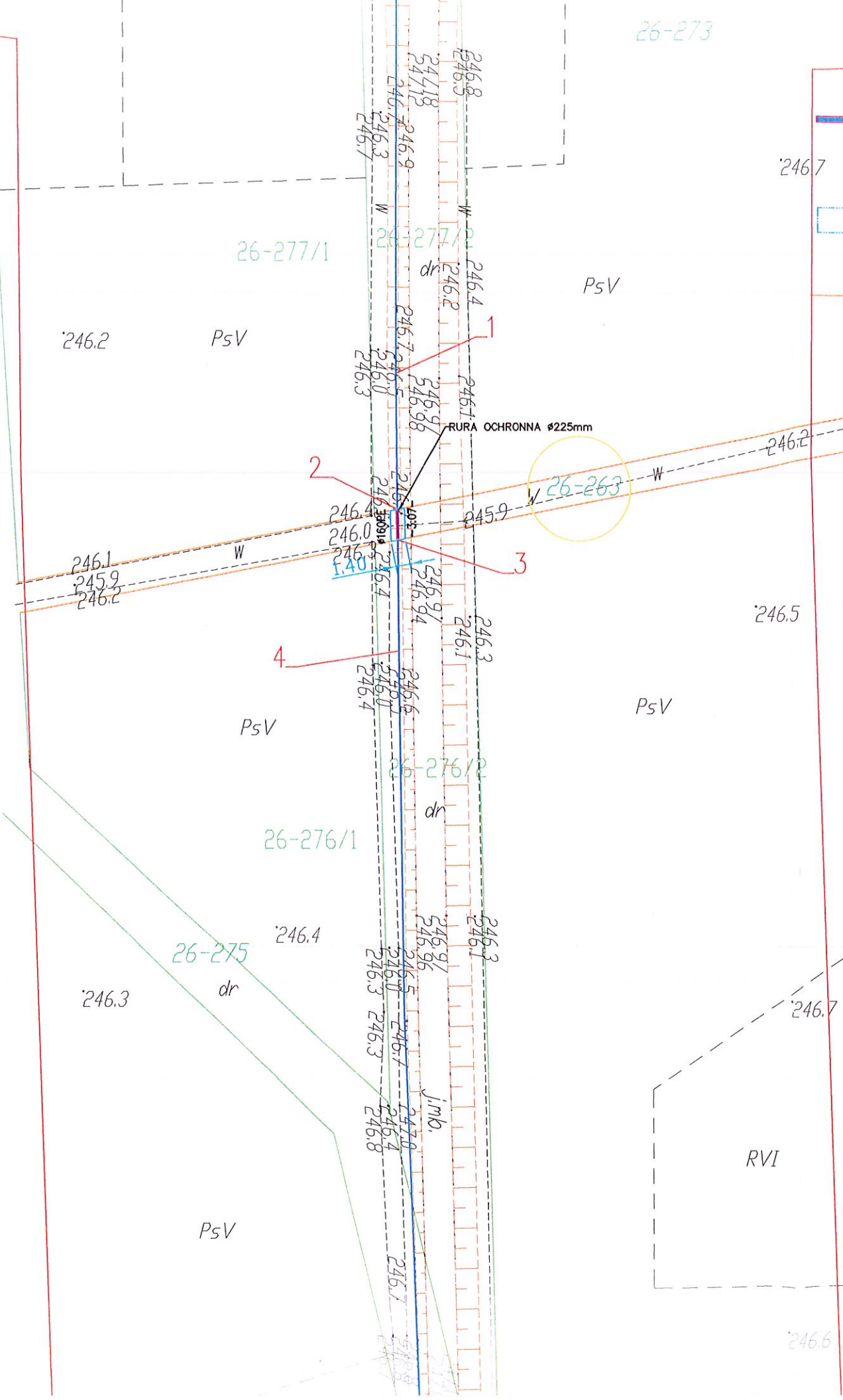
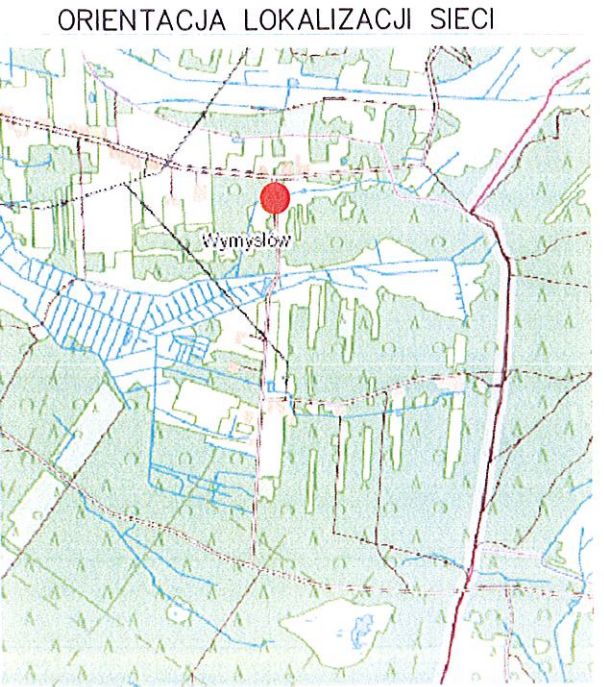
Organ prowadzący państwowy zasób geodezyjny i kartograficzny  
**STAROSTA WŁOSZCZOWSKI**




Identyfikator zawiadczenia materiału zasobu operatu technicznego  
**P.2613. 2020. 455**

Data wpisania operatu technicznego do ewidencji map: ów państwowego zasobu geodezyjnego i kartograficznego  
**3-2 LIP. 2020**

Imię, nazwisko i podpis osoby reprezentującej organ  
**mgr inż. Paweł Kowalczyk**  
 Kierownik Wydziału Geodezji, Kartografii i Gospodarki Nieruchomościami  
**GEODETA POWIATOWY**

MAPA DO CELÓW PROJEKTOWYCH	
Oznaczenie kancelaryjne zgłoszenia pracy geodezyjnej	GKN.6640.1535.2019
Jednostka ewidencyjna	261306_5
	Włoszczowa
Obręb ewidencyjny	0017
	Michałów
Działka nr	145
Obręb ewidencyjny	0026
	Wymysłów
Działki nr	208, 263, 275, 276/2, 277/2, 280/2, 447, 449
Skala mapy	1:1000
Nazwa układu współrzędnych	prostokątnych płaskich
	2000/7
	wysokości
	Kronsztad 86
Granice działek przyjęte z ewidencji gruntów i budynków. Nie wyklucza się istnienia w terenie innych nie wykazanych na niniejszej mapie urządzeń podziemnych, które nie były zgłoszone do inwentaryzacji lub o których brak jest informacji w instytucjach branżowych. Nie badano obciążenia służebnościami gruntowymi nieruchomości wykazanych na mapie.	
Oznaczenie granic obszaru, który był przedmiotem aktualizacji	—
ARKUSZ: 7 (8)	
<b>WYKONAWCA:</b>  <b>MAPEX</b> FIRMIE GEODEZYJNA S.C. ul. Wiśniowa 39 29-100 Włoszczowa woj. świętokrzyskie tel./fax (041) 39-42-605 gum. (0) 204-131-811 www.mapex.pl e-mail: biuro@mapecat.pl	
mgr inż. <b>JOZEF RAK</b> ul. Wiśniowa 39 29-100 Włoszczowa woj. świętokrzyskie tel./fax (041) 39-42-605 gum. (0) 204-131-811 www.mapex.pl e-mail: biuro@mapecat.pl	



- Legenda:**
-  - projektowana sieć wodociągowa 160mm L= 3,07m w rurze ochronnej 225mm L=3,07m
  -  - strefa bezpieczeństwa 1,4m od osi sieci wodociągowej
  -  - granice przedmiotowych działek ewidencyjnych

**STAROSTWO POWIATOWE WE WŁOSZCZOWIE**  
 29-100 Włoszczowa, ul. Wiśniowa 10

Załącznik nr .....  
 do decyzji Starosty Włoszczowskiego  
 zmod: GKN.6852.2.24.2020.13

**Z up. STAROSTY**  
**mgr Danuta Kwiecień**  
 Z-ca Kierownika Wydziału Geodezji, Kartografii i Gospodarki Nieruchomościami

mgr inż. Grzegorz Jaśki  
 uprawnienia budowlane numer ewidencyjny  
 .OD/1653/PWOS/11 do wykonywania samodzielnej  
 funkcji technicznej w budownictwie w specjalności  
 instalacyjnej w zakresie sieci, instalacji i urządzeń  
 cieplnych, wentylacyjnych, gazowych, wodociągowych  
 i kanalizacyjnych obejmującej projektowanie  
 i kierowanie robotami budowlanymi bez ograniczeń

SKALA 1:500