

Powiadca się, że niniejszy dokument został opracowany w wyniku prac geodezyjnych i kartograficznych, których rezultaty zawiera operat techniczny wpisany do ewidencji materiałów państwowego zasobu geodezyjnego i kartograficznego


Organ prowadzący przedsiębiorstwo
z siedzibą w Włoszczowie
STAROSTA
WŁOSZCZOWSKI

Identyfikator ewidencyjny
materiału i operatu
technicznego
P.2613. 2020. 455

Data wpisania operatu technicznego
do ewidencji materiałów zasobu
3-2 LIP 2020




Imię, nazwisko i podpis
osoby reprezentującej organ
mgr inż. Paweł Kowalczyk
GEODETA POWIATOWY

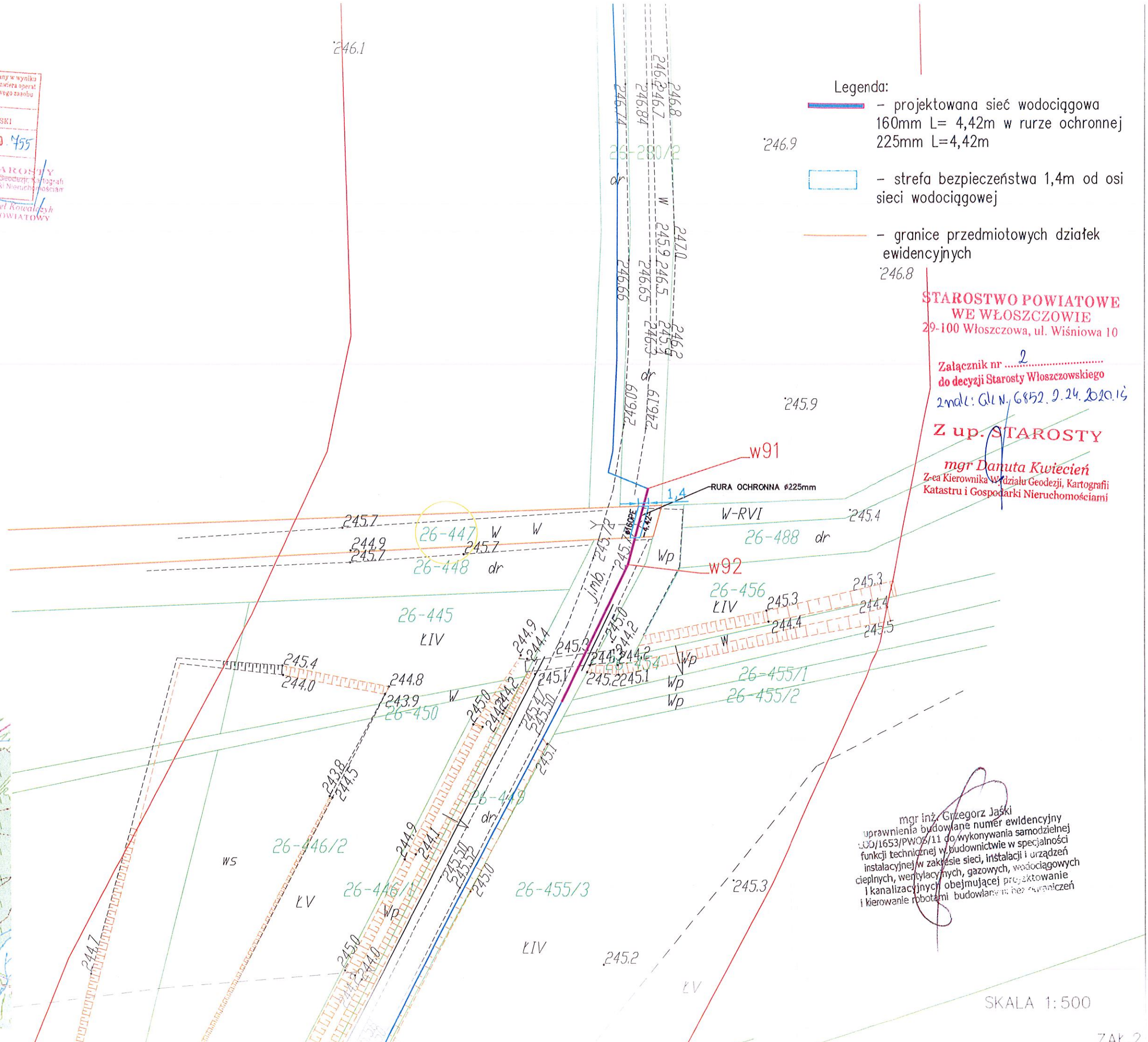
MAPA DO CELÓW PROJEKTOWYCH

Oznaczenie kancelaryjne zgłoszenia pracy geodezyjnej		GKN.6640.1535.2019
Jednostka ewidencyjna	identyfikator	261306_5
	nazwa	Włoszczowa
Obręb ewidencyjny	identyfikator	0017
	nazwa	Michałów
Działka nr		145
Obręb ewidencyjny	identyfikator	0026
	nazwa	Wymysłów
Działki nr		208, 263, 275, 276/2, 277/2, 280/2, 447, 449
Skala mapy		1:1000
Nazwa układu współrzędnych	prostokątnych płaskich	2000/7
	wysokości	Kronsztad 86
Granice działek przyjęto z ewidencji gruntów i budynków. Nie wyklucza się istnienia w terenie innych nie wykazanych na niniejszej mapie urządzeń podziemnych, które nie były zgłoszone do inwentaryzacji lub o których brak jest informacji w instytucjach branżowych. Nie badano obciążenia służebnościami gruntowymi nieruchomości wykazanych na mapie.		
Oznaczenie granic obszaru, który był przedmiotem aktualizacji		
ARKUSZ: 7 (8)		
WYKONAWCA:		
 ul. Wiśniowa 39 29-100 Włoszczowa woj. świętokrzyskie tel./fax (041) 39 42 405 gsm. 91 554 131 431 www.mapex.net.pl e-mail: biuro@mapex.net.pl mgr inż. JOZEF RAK główny inżynier geodeta Nr upr. 184223 29-100 Włoszczowa, ul. Wiśniowa 39 tel. (41) 39 42 605		
Wykonano: Włoszczowa dnia 01.07.2020r.		

ORIENTACJA LOKALIZACJI SIECI



- Legenda:
-  - projektowana sieć wodociągowa
160mm L= 4,42m w rurze ochronnej
225mm L=4,42m
 -  - strefa bezpieczeństwa 1,4m od osi sieci wodociągowej
 -  - granice przedmiotowych działek ewidencyjnych



STAROSTWO POWIATOWE
WE WŁOSZCZOWIE
29-100 Włoszczowa, ul. Wiśniowa 10

Załącznik nr 2
do decyzji Starosty Włoszczowskiego
2 znak: GKN.6852.9.24.2020.14

Z up. STAROSTY

mgr Danuta Kwiecień
Z-ca Kierownika Wydziału Geodezji, Kartografii
Katastru i Gospodarki Nieruchomościami

mgr inż. Grzegorz Jaśki
uprawnienia budowlane numer ewidencyjny
100/1653/PW06/11 do wykonywania samodzielnej
funkcji technicznej w budownictwie w specjalności
instalacyjnej w zakresie sieci, instalacji i urządzeń
cieplnych, wentylacyjnych, gazowych, wodociągowych
i kanalizacyjnych obejmującej projektowanie
i kierowanie robotami budowlanymi bez ograniczeń

SKALA 1:500