

MK GEO M. Kanjowski M. Kołek s.c.  
ul. Stroma 12  
42-216 Częstochowa  
tel. 574 345 400

Id. zgłoszenia GKN.6640.251.2021



Częstochowa, dnia 18.05.2021 r.

Pan/Pani  
DANUTA WANDA MIŚTAŁ  
BRAK ADRESU

## Zawiadomienie o czynnościach wznowienia znaków/wyznaczenia punktów granicznych

Na podstawie art. 39 ustawy z dnia 17 maja 1989 r. Prawo geodezyjne i kartograficzne (tj. Dz. U. z 2020 r., poz. 2052) oraz zgłoszenia pracy geodezyjnej zarejestrowanej w Powiatowym Ośrodku Dokumentacji Geodezyjnej i Kartograficznej we Włoszczowie pod nr Id. **GKN.6640.251.2021** zawiadamiam, że w dniu **23.06.2021 r.** o godz. **11.30** nastąpi w miejscowości **WOLA WIŚNIOWA przy obwodnicy miasta Włoszczowa w ciągu drogi wojewódzkiej DW 786** wznowienie znaków granicznych/wyznaczenie punktów granicznych nieruchomości oznaczonej w bazie ewidencji gruntów i budynków jako działki nr: 213/1, 214/2, 214/7, 214/9, 214/10, 215/6, 217/4, 351/1, 353/1, 353/3, 355/7, 355/8, 355/11, 356/2, 578/6, 1192/4, 1193/4, 1400/6, obręb Łachów; 323/3, 324/1, 325/1, 587/4, 681/1, 683/1 - obręb Nieznanowice; 579/1, 580/1, 585/1, 586/1, 590/1, 591/1, 598/1, 604/1, 605/1, 607/1, 617/1, 618/1, 683/4 - obręb Wola Wiśniowa, jednostka ewidencyjna Włoszczowa - obszar wiejski oraz 2933/1, 3194/6, 3196/1, 3197/3, 3202/1, 3203/1, 3204/1 - obręb 04; 3979/1, 3981/1, 3981/3, 4163/2, 4164/2, 4180/2, 4181/4, 4181/7, 4182/2, 4191/2, 4192/2, 4195/2, 4196/2, 4203/36, 4208/3, 4209/3, 4214/2, 4215/5, 4216/2, 4288/4, 4289/4, 4290/2, 4291/4, 4293/2, 4296/2, 4298/2, 4303/2, 4304/2, 4312/2, 4313/2, 4318/2, 4320/2, 4321/2, 4328/2, 4329/2, 4332/2, 4333/2, 4334/2, 4337/2, 4338/2, 4343/2, 4344/2, 4345/2, 4346/2, 4348/2, 4349/2, 4351/2, 4352/2, 4354/4, 4354/6, 4355/3, 4355/5, 4380/39, 4380/40, 4460/36, 4502/11, 4502/12, 4502/15, 4502/16, 4503/2, 4505/2, 4507/2, 4508/2, 4512/2, 4519/2, 4520/2, 4525/2, 4527/2, 4528/2, 4533/2, 4534/2, 4541/2, 4542/2, 4555/2, 4557/2, 4558/2, 4570/2, 4571/2, 4583/2, 4586/40, 4596/1, 4659/14, 4672/2, 4679/4, 4689/4, 4696/2, 4700/1, 4709/1, 4710/1, 4723/1, 4732/1, 4733/1, 4736/8, 4738/1, 4739/1, 4740/1, 4743/1, 4744/1, 4745/6, 4747/1, 4748/1, 4749/1, 4749/3, 4769/1, 4771/5, 4777/5, 4777/7, 4777/9, 4778/1, 4778/3, 4779/2, 4780/4, 4780/7, 4781/3, 4781/5, 4917/2, 4931/1, 5015/1, 5034/2, 5339/2, 5348/2, 5422/2, 7068/1 - obręb 08; 4607/45, 4899/3, 4900/1, 5080/2, 5082/2, 5095/4, 5102/2, 5154/2, 5229/2, 5427/10, 7000/28, 7000/30, 7000/32, 7000/34, 7000/36, 7000/38, 7000/42 - obręb 09, jednostka ewidencyjna Włoszczowa - z działkami sąsiednimi.

W związku z powyższym, zapraszam Panią/Pana właściciela działki ewidencyjnej nr **590/2** obr. **WOLA WIŚNIOWA**, w charakterze zainteresowanych, do wzięcia udziału w opisanych czynnościach.

GEODETA UPRAWNIONY

inż. Dariusz Wróbel

Nr świadectwa 17800

/podpis, imienna pieczętka z numerem uprawnień/

### Pouczenie

Zawiadomieni właściciele (władający) gruntami proszenie są o przybycie w oznaczonym terminie z wszelkimi dokumentami, jakie mogą być potrzebne przy przyjmowaniu granic ich gruntów oraz dokumentami tożsamości.

W imieniu osób nieobecnych mogą występować odpowiednio upoważnieni pełnomocnicy.

W przypadku współwłasności, współużytkowania wieczystego, małżeńskiej wspólności ustawowej – uczestnikami postępowania są wszystkie strony.

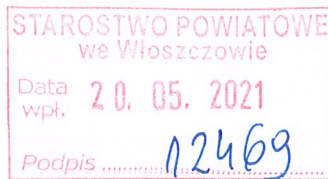
Zgodnie z art. 39 ust. 3 oraz art. 32 ust. 3 ustawy z dnia 17 maja 1989 r. Prawo Geodezyjne i Kartograficzne (tekst jednolity Dz. U. z 2020 r., poz. 2052) nieusprawiedliwione niestawiennictwo stron nie wstrzymuje czynności geodety.

Potwierdzenie odbioru

MK GEO M. Kaniowski M. Kołek s.c.  
ul. Stroma 12  
42-216 Częstochowa  
tel. 574 345 400

Częstochowa, dnia 18.05.2021 r.

Id. zgłoszenia GKN.6640.251.2021



Pan/Pani  
JULITA MARIA MIŚTAŁ  
BRAK ADRESU

### Zawiadomienie o czynnościach wznowienia znaków/wyznaczenia punktów granicznych

Na podstawie art. 39 ustawy z dnia 17 maja 1989 r. Prawo geodezyjne i kartograficzne (tj. Dz. U. z 2020 r., poz. 2052) oraz zgłoszenia pracy geodezyjnej zarejestrowanej w Powiatowym Ośrodku Dokumentacji Geodezyjnej i Kartograficznej we Włoszczowie pod nr Id. **GKN.6640.251.2021** zawiadamiam, że w dniu **23.06.2021 r.** o godz. **11.30** nastąpi w miejscowości **WOLA WIŚNIOWA przy obwodnicy miasta Włoszczowa w ciągu drogi wojewódzkiej DW 786** wznowienie znaków granicznych/wyznaczenie punktów granicznych nieruchomości oznaczonej w bazie ewidencji gruntów i budynków jako działki nr: 213/1, 214/2, 214/7, 214/9, 214/10, 215/6, 217/4, 351/1, 353/1, 353/3, 355/7, 355/8, 355/11, 356/2, 578/6, 1192/4, 1193/4, 1400/6, obręb Łachów; 323/3, 324/1, 325/1, 587/4, 681/1, 683/1 - obręb Nieznanowice; 579/1, 580/1, 585/1, 586/1, 590/1, 591/1, 598/1, 604/1, 605/1, 607/1, 617/1, 618/1, 683/4 - obręb Wola Wiśniowa, jednostka ewidencyjna Włoszczowa - obszar wiejski oraz 2933/1, 3194/6, 3196/1, 3197/3, 3202/1, 3203/1, 3204/1 - obręb 04; 3979/1, 3981/1, 3981/3, 4163/2, 4164/2, 4180/2, 4181/4, 4181/7, 4182/2, 4191/2, 4192/2, 4195/2, 4196/2, 4203/36, 4208/3, 4209/3, 4214/2, 4215/5, 4216/2, 4288/4, 4289/4, 4290/2, 4291/4, 4293/2, 4296/2, 4298/2, 4303/2, 4304/2, 4312/2, 4313/2, 4318/2, 4320/2, 4321/2, 4328/2, 4329/2, 4332/2, 4333/2, 4334/2, 4337/2, 4338/2, 4343/2, 4344/2, 4345/2, 4346/2, 4348/2, 4349/2, 4351/2, 4352/2, 4354/4, 4354/6, 4355/3, 4355/5, 4380/39, 4380/40, 4460/36, 4502/11, 4502/12, 4502/15, 4502/16, 4503/2, 4505/2, 4507/2, 4508/2, 4512/2, 4519/2, 4520/2, 4525/2, 4527/2, 4528/2, 4533/2, 4534/2, 4541/2, 4542/2, 4555/2, 4557/2, 4558/2, 4570/2, 4571/2, 4583/2, 4586/40, 4596/1, 4659/14, 4672/2, 4679/4, 4689/4, 4696/2, 4700/1, 4709/1, 4710/1, 4723/1, 4732/1, 4733/1, 4736/8, 4738/1, 4739/1, 4740/1, 4743/1, 4744/1, 4745/6, 4747/1, 4748/1, 4749/1, 4749/3, 4769/1, 4771/5, 4777/5, 4777/7, 4777/9, 4778/1, 4778/3, 4779/2, 4780/4, 4780/7, 4781/3, 4781/5, 4917/2, 4931/1, 5015/1, 5034/2, 5339/2, 5348/2, 5422/2, 7068/1 - obręb 08; 4607/45, 4899/3, 4900/1, 5080/2, 5082/2, 5095/4, 5102/2, 5154/2, 5229/2, 5427/10, 7000/28, 7000/30, 7000/32, 7000/34, 7000/36, 7000/38, 7000/42 - obręb 09, jednostka ewidencyjna Włoszczowa - z działkami sąsiednimi.

W związku z powyższym, zapraszam Panią/Pana właściciela działki ewidencyjnej nr **590/2** obr. **WOLA WIŚNIOWA**, w charakterze zainteresowanych, do wzięcia udziału w opisanych czynnościach.

GEODETA UPRAWNIONY

.....  
/podpis, imię i nazwisko, numer uprawnień/  
.....

### Pouczenie

Zawiadomieni właściciele (władający) gruntami proszenie są o przybycie w oznaczonym terminie z wszelkimi dokumentami, jakie mogą być potrzebne przy przyjmowaniu granic ich gruntów oraz dokumentami tożsamości.

W imieniu osób nieobecnych mogą występować odpowiednio upoważnieni pełnomocnicy.

W przypadku współwłasności, współużytkowania wieczystego, małżeńskiej wspólności ustawowej – uczestnikami postępowania są wszystkie strony.


Zgodnie z art. 39 ust. 3 oraz art. 32 ust. 3 ustawy z dnia 17 maja 1989 r. Prawo Geodezyjne i Kartograficzne (tekst jednolity Dz. U. z 2020 r., poz. 2052) nieusprawiedliwione niestawiennictwo stron nie wstrzymuje czynności geodety.

Potwierdzenie odbioru

MK GEO M. Kaniowski M. Kołek s.c.  
ul. Stroma 12  
42-216 Częstochowa  
tel. 574 345 400

Częstochowa, dnia 18.05.2021 r.

Id. zgłoszenia GKN.6640.251.2021



Pan/Pani  
SANDRA JOLANTA MIŚTAŁ  
BRAK ADRESU

### Zawiadomienie o czynnościach wznowienia znaków/wyznaczenia punktów granicznych

Na podstawie art. 39 ustawy z dnia 17 maja 1989 r. Prawo geodezyjne i kartograficzne (tj. Dz. U. z 2020 r., poz. 2052) oraz zgłoszenia pracy geodezyjnej zarejestrowanej w Powiatowym Ośrodku Dokumentacji Geodezyjnej i Kartograficznej we Włoszczowie pod nr Id. **GKN.6640.251.2021** zawiadamiam, że w dniu **23.06.2021 r.** o godz. **11.30** nastąpi w miejscowości **WOLA WIŚNIOWA przy obwodnicy miasta Włoszczowa w ciągu drogi wojewódzkiej DW 786** wznowienie znaków granicznych/wyznaczenie punktów granicznych nieruchomości oznaczonej w bazie ewidencji gruntów i budynków jako działki nr: 213/1, 214/2, 214/7, 214/9, 214/10, 215/6, 217/4, 351/1, 353/1, 353/3, 355/7, 355/8, 355/11, 356/2, 578/6, 1192/4, 1193/4, 1400/6, obręb Łachów; 323/3, 324/1, 325/1, 587/4, 681/1, 683/1 - obręb Nieznanowice; 579/1, 580/1, 585/1, 586/1, 590/1, 591/1, 598/1, 604/1, 605/1, 607/1, 617/1, 618/1, 683/4 - obręb Wola Wiśniowa, jednostka ewidencyjna Włoszczowa - obszar wiejski oraz 2933/1, 3194/6, 3196/1, 3197/3, 3202/1, 3203/1, 3204/1 - obręb 04; 3979/1, 3981/1, 3981/3, 4163/2, 4164/2, 4180/2, 4181/4, 4181/7, 4182/2, 4191/2, 4192/2, 4195/2, 4196/2, 4203/36, 4208/3, 4209/3, 4214/2, 4215/5, 4216/2, 4288/4, 4289/4, 4290/2, 4291/4, 4293/2, 4296/2, 4298/2, 4303/2, 4304/2, 4312/2, 4313/2, 4318/2, 4320/2, 4321/2, 4328/2, 4329/2, 4332/2, 4333/2, 4334/2, 4337/2, 4338/2, 4343/2, 4344/2, 4345/2, 4346/2, 4348/2, 4349/2, 4351/2, 4352/2, 4354/4, 4354/6, 4355/3, 4355/5, 4380/39, 4380/40, 4460/36, 4502/11, 4502/12, 4502/15, 4502/16, 4503/2, 4505/2, 4507/2, 4508/2, 4512/2, 4519/2, 4520/2, 4525/2, 4527/2, 4528/2, 4533/2, 4534/2, 4541/2, 4542/2, 4555/2, 4557/2, 4558/2, 4570/2, 4571/2, 4583/2, 4586/40, 4596/1, 4659/14, 4672/2, 4679/4, 4689/4, 4696/2, 4700/1, 4709/1, 4710/1, 4723/1, 4732/1, 4733/1, 4736/8, 4738/1, 4739/1, 4740/1, 4743/1, 4744/1, 4745/6, 4747/1, 4748/1, 4749/1, 4749/3, 4769/1, 4771/5, 4777/5, 4777/7, 4777/9, 4778/1, 4778/3, 4779/2, 4780/4, 4780/7, 4781/3, 4781/5, 4917/2, 4931/1, 5015/1, 5034/2, 5339/2, 5348/2, 5422/2, 7068/1 - obręb 08; 4607/45, 4899/3, 4900/1, 5080/2, 5082/2, 5095/4, 5102/2, 5154/2, 5229/2, 5427/10, 7000/28, 7000/30, 7000/32, 7000/34, 7000/36, 7000/38, 7000/42 - obręb 09, jednostka ewidencyjna Włoszczowa - z działkami sąsiednimi.

W związku z powyższym, zapraszam Panią/Pana właściciela działki ewidencyjnej nr **590/2** obr. **WOLA WIŚNIOWA**, w charakterze zainteresowanych, do wzięcia udziału w opisanych czynnościach.

GEODETA UPRAWNIONY

inż. Dariusz Wróbel

Nr świadectwa 17800

(podpis, imienia i pieczętko z numerem uprawnień)

#### Pouczenie

Zawiadomieni właściciele (władający) gruntami proszenie są o przybycie w oznaczonym terminie z wszelkimi dokumentami, jakie mogą być potrzebne przy przyjmowaniu granic ich gruntów oraz dokumentami tożsamości.

W imieniu osób nieobecnych mogą występować odpowiednio upoważnieni pełnomocnicy.


W przypadku współwłasności, współużytkowania wieczystego, małżeńskiej wspólności ustawowej – uczestnikami postępowania są wszystkie strony.

Zgodnie z art. 39 ust. 3 oraz art. 32 ust. 3 ustawy z dnia 17 maja 1989 r. Prawo Geodezyjne i Kartograficzne (tekst jednolity Dz. U. z 2020 r., poz. 2052) nieusprawiedliwione niestawiennictwo stron nie wstrzymuje czynności geodety.

Potwierdzenie odbioru

MK GEO M. Kaniowski M. Kołek s.c.  
ul. Stroma 12  
42-216 Częstochowa  
tel. 574 345 400

Id. zgłoszenia GKN.6640.251.2021



Częstochowa, dnia 18.05.2021 r.

Pan/Pani  
MICHAŁEK STEFAN  
UL. JĘDRZEJOWSKA  
29-100 WŁOSZCZOWA

### Zawiadomienie o czynnościach wznowienia znaków/wyznaczenia punktów granicznych

Na podstawie art. 39 ustawy z dnia 17 maja 1989 r. Prawo geodezyjne i kartograficzne (tj. Dz. U. z 2020 r., poz. 2052) oraz zgłoszenia pracy geodezyjnej zarejestrowanej w Powiatowym Ośrodku Dokumentacji Geodezyjnej i Kartograficznej we Włoszczowie pod nr Id. **GKN.6640.251.2021** zawiadamiam, że w dniu **23.06.2021 r.** o godz. **8.00** nastąpi w miejscowości **WŁOSZCZOWA przy obwodnicy miasta Włoszczowa w ciągu drogi wojewódzkiej DW 786** wznowienie znaków granicznych/wyznaczenie punktów granicznych nieruchomości oznaczonej w bazie ewidencji gruntów i budynków jako działki nr: 213/1, 214/2, 214/7, 214/9, 214/10, 215/6, 217/4, 351/1, 353/1, 353/3, 355/7, 355/8, 355/11, 356/2, 578/6, 1192/4, 1193/4, 1400/6, obręb Łachów; 323/3, 324/1, 325/1, 587/4, 681/1, 683/1 - obręb Nieznanowice; 579/1, 580/1, 585/1, 586/1, 590/1, 591/1, 598/1, 604/1, 605/1, 607/1, 617/1, 618/1, 683/4 - obręb Wola Wiśniowa, jednostka ewidencyjna Włoszczowa - obszar wiejski oraz 2933/1, 3194/6, 3196/1, 3197/3, 3202/1, 3203/1, 3204/1 - obręb 04; 3979/1, 3981/1, 3981/3, 4163/2, 4164/2, 4180/2, 4181/4, 4181/7, 4182/2, 4191/2, 4192/2, 4195/2, 4196/2, 4203/36, 4208/3, 4209/3, 4214/2, 4215/5, 4216/2, 4288/4, 4289/4, 4290/2, 4291/4, 4293/2, 4296/2, 4298/2, 4303/2, 4304/2, 4312/2, 4313/2, 4318/2, 4320/2, 4321/2, 4328/2, 4329/2, 4332/2, 4333/2, 4334/2, 4337/2, 4338/2, 4343/2, 4344/2, 4345/2, 4346/2, 4348/2, 4349/2, 4351/2, 4352/2, 4354/4, 4354/6, 4355/3, 4355/5, 4380/39, 4380/40, 4460/36, 4502/11, 4502/12, 4502/15, 4502/16, 4503/2, 4505/2, 4507/2, 4508/2, 4512/2, 4519/2, 4520/2, 4525/2, 4527/2, 4528/2, 4533/2, 4534/2, 4541/2, 4542/2, 4555/2, 4557/2, 4558/2, 4570/2, 4571/2, 4583/2, 4586/40, 4596/1, 4659/14, 4672/2, 4679/4, 4689/4, 4696/2, 4700/1, 4709/1, 4710/1, 4723/1, 4732/1, 4733/1, 4736/8, 4738/1, 4739/1, 4740/1, 4743/1, 4744/1, 4745/6, 4747/1, 4748/1, 4749/1, 4749/3, 4769/1, 4771/5, 4777/5, 4777/7, 4777/9, 4778/1, 4778/3, 4779/2, 4780/4, 4780/7, 4781/3, 4781/5, 4917/2, 4931/1, 5015/1, 5034/2, 5339/2, 5348/2, 5422/2, 7068/1 - obręb 08; 4607/45, 4899/3, 4900/1, 5080/2, 5082/2, 5095/4, 5102/2, 5154/2, 5229/2, 5427/10, 7000/28, 7000/30, 7000/32, 7000/34, 7000/36, 7000/38, 7000/42 - obręb 09, jednostka ewidencyjna Włoszczowa - z działkami sąsiednimi.

W związku z powyższym, zapraszam Panią/Pana właściciela działki ewidencyjnej nr **4723/2** obr. **OBRĘB 08**, w charakterze zainteresowanych, do wzięcia udziału w opisanych czynnościach.

GEODETA UPRAWNIONY

inż. Dariusz Wróbel  
Nr świadectwa 17800

/podpis, imienna pieczęć z numerem uprawnień/

### Pouczenie

Zawiadomieni właściciele (władający) gruntami proszenie są o przybycie w oznaczonym terminie z wszelkimi dokumentami, jakie mogą być potrzebne przy przyjmowaniu granic ich gruntów oraz dokumentami tożsamości.

W imieniu osób nieobecnych mogą występować odpowiednio upoważnieni pełnomocnicy.

W przypadku współwłasności, współużytkowania wieczystego, małżeńskiej wspólności ustawowej – uczestnikami postępowania są wszystkie strony.

Zgodnie z art. 39 ust. 3 oraz art. 32 ust. 3 ustawy z dnia 17 maja 1989 r. Prawo Geodezyjne i Kartograficzne (tekst jednolity Dz. U. z 2020 r., poz. 2052) nieusprawiedliwione niestawiennictwo stron nie wstrzymuje czynności geodety.

Potwierdzenie odbioru