

Przeciszów, 20.04.2023 r.



PK GEODETA Patryk Kunkel
32-641 Przeciszów, ul. Oświęcimska 2
NIP 5492463523 REGON 389452686
tel. 724 554 040, e-mail: pkgeodeta@gmail.com

ID: GKN.6640.210.2023

**WŁAŚCICIEL
WŁADAJĄCY
SPADKOBIERCA
UŻYTKOWNIK WIECZYSTY
WSPÓŁWŁAŚCICIEL
SAMOISTNY POSIADACZ
dz. 376
Obręb Jeżowiec
Gmina Kluczewsko**

ZAWIADOMIENIE

o czynnościach ustalenia przebiegu granic działek

*W związku z przepisami art. 32 i art. 39 ustawy z dnia 17 maja 1989r. - Prawo geodezyjne i kartograficzne (t.j. Dz. U. Z 2020r. Poz. 2052 z późn. zm.).
§32 ust. 1 i 2 Rozporządzenia Ministra Rozwoju, Pracy i Technologii z dnia 27 lipca 2021 r. w sprawie ewidencji gruntów i budynków (Dz. U. Poz. 1390 z późn. zm.).*

Uprzejmie zawiadamiam, że w dniu **29.05.2023 r. (poniedziałek) o godz. 12:00** w **Kluczewsku** zostaną przeprowadzone w/w czynności geodezyjne określające granice nieruchomości oznaczonej w ewidencji gruntów i budynków jako działka nr: **378** (pow. włoszczowski, gm. Kluczewsko, obręb Jeżowiec) z sąsiednimi działkami nr: **380, 382, 376, 275, 276, 386**.

Czynności będą prowadzone pod kierownictwem geodety uprawnionego inż. Tomasza Ciepły (nr upr. 23361).


W związku z powyższym osoby zainteresowane zapraszamy do wzięcia udziału w w/w czynnościach.



Signed by /
Podpisano przez:

Patryk Tomasz
Kunkel

Date / Data:
2023-04-26 07:48


20.04.2023.
(podpis, data)

POUCZENIE

Zawiadomieni właściciele (władający) gruntami proszeni są o przybycie w oznaczonym terminie z wszelkimi dokumentami, jakie mogą być potrzebne przy przyjmowaniu granic ich gruntów oraz dokumentami tożsamości .
W imieniu osób nicobecných mogą występować odpowiednio upoważnieni pełnomocnicy.
W przypadku współwłasności, współużytkowania wieczystego, małżeńskiej wspólności ustawowej - uczestnikami postępowania są wszystkie strony.
Zgodnie z art. 39 ustawy z dnia 17 maja 1989 r. Prawo geodezyjne i kartograficzne (t.j. Dz. U. z 2020 r. poz. 2052 z późn. zm.) nieusprawiedliwione niestawiennictwo stron nie wstrzymuje czynności geodety.

PK GEODETA Patryk Kunkel
32-641 Przeciszów, ul. Oświęcimska 2
NIP 5492463523 REGON 389452686
tel. 724 554 040, e-mail: pkgeodeta@gmail.com

ID: GKN.6640.210.2023

WŁAŚCICIEL
WŁADAJĄCY
SPADKOBIERCA
UŻYTKOWNIK WIECZYSTY
WSPÓŁWŁAŚCICIEL
SAMOISTNY POSIADACZ
dz. 386
Obręb Jeżowiec
Gmina Kluczewsko

ZAWIADOMIENIE

o czynnościach ustalenia przebiegu granic działek

*W związku z przepisami art. 32 i art. 39 ustawy z dnia 17 maja 1989r. - Prawo geodezyjne i kartograficzne (t.j. Dz. U. Z 2020r. Poz. 2052 z późn. zm.).
§32 ust. 1 i 2 Rozporządzenia Ministra Rozwoju, Pracy i Technologii z dnia 27 lipca 2021 r. w sprawie ewidencji gruntów i budynków (Dz. U. Poz. 1390 z późn. zm.).*

Uprzejmie zawiadamiam, że w dniu **29.05.2023 r. (poniedziałek) o godz. 12:00** w **Kluczewsku** zostaną przeprowadzone w/w czynności geodezyjne określające granice nieruchomości oznaczonej w ewidencji gruntów i budynków jako działka nr: **378** (pow. włoszczowski, gm. Kluczewsko, obręb Jeżowiec) z sąsiednimi działkami nr: **380, 382, 376, 275, 276, 386**.

Czynności będą prowadzone pod kierownictwem geodety uprawnionego inż. Tomasza Ciepły (nr upr. 23361).

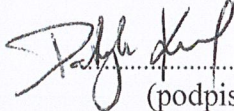
W związku z powyższym osoby zainteresowane zapraszamy do wzięcia udziału w w/w czynnościach.



Signed by /
Podpisano przez:

Patryk Tomasz
Kunkel

Date / Data:
2023-04-26 07:48

 20.04.2023
(podpis, data)

POUCZENIE

Zawiadomieni właściciele (władający) gruntami proszeni są o przybycie w oznaczonym terminie z wszelkimi dokumentami, jakie mogą być potrzebne przy przyjmowaniu granic ich gruntów oraz dokumentami tożsamości.
W imieniu osób nieobecnych mogą występować odpowiednio upoważnieni pełnomocnicy.
W przypadku współwłasności, współużytkowania wieczystego, małżeńskiej wspólności ustawowej - uczestnikami postępowania są wszystkie strony.
Zgodnie z art. 39 ustawy z dnia 17 maja 1989 r. Prawo geodezyjne i kartograficzne (t.j. Dz. U. z 2020 r. poz. 2052 z późn. zm.) nieusprawiedliwione niestawiennictwo stron nie wstrzymuje czynności geodety.



PK GEODETA Patryk Kunkel
32-641 Przeciszów, ul. Oświęcimska 2
NIP 5492463523 REGON 389452686
tel. 724 554 040, e-mail: pkgeodeta@gmail.com

ID: GKN.6640.210.2023

**WŁAŚCICIEL
WŁADAJĄCY
SPADKOBIERCA
UŻYTKOWNIK WIECZYSTY
WSPÓŁWŁAŚCICIEL
SAMOISTNY POSIADACZ
dz. 380
Obwód Jeżowice
Gmina Kluczewsko**

Z A W I A D O M I E N I E

o czynnościach ustalenia przebiegu granic działek

*W związku z przepisami art. 32 i art. 39 ustawy z dnia 17 maja 1989r. - Prawo geodezyjne i kartograficzne (t.j. Dz. U. Z 2020r. Poz. 2052 z późn. zm.).
§32 ust. 1 i 2 Rozporządzenia Ministra Rozwoju, Pracy i Technologii z dnia 27 lipca 2021 r. w sprawie ewidencji gruntów i budynków (Dz. U. Poz. 1390 z późn. zm.).*

Uprzejmie zawiadamiam, że w dniu **29.05.2023 r. (poniedziałek) o godz. 12:00** w **Kluczewsku** zostaną przeprowadzone w/w czynności geodezyjne określające granice nieruchomości oznaczonej w ewidencji gruntów i budynków jako działka nr: **378** (pow. włoszczowski, gm. Kluczewsko, obręb Jeżowice) z sąsiednimi działkami nr: **380, 382, 376, 275, 276, 386.**

Czynności będą prowadzone pod kierownictwem geodety uprawnionego inż. Tomasza Ciepły (nr upr. 23361).


W związku z powyższym osoby zainteresowane zapraszamy do wzięcia udziału w w/w czynnościach.



Signed by /
Podpisano przez:

Patryk Tomasz
Kunkel

Date / Data:
2023-04-26 07:48


20.04.2023.
(podpis, data)

POUCZENIE

Zawiadomieni właściciele (władający) gruntami proszeni są o przybycie w oznaczonym terminie z wszelkimi dokumentami, jakie mogą być potrzebne przy przyjmowaniu granic ich gruntów oraz dokumentami tożsamości.
W imieniu osób nieobecnych mogą występować odpowiednio upoważnieni pełnomocnicy.
W przypadku współwłasności, współużytkowania wieczystego, małżeńskiej wspólności ustawowej - uczestnikami postępowania są wszystkie strony.
Zgodnie z art. 39 ustawy z dnia 17 maja 1989 r. Prawo geodezyjne i kartograficzne (t.j. Dz. U. z 2020 r. poz. 2052 z późn. zm.) nieusprawiedliwione niestawiennictwo stron nie wstrzymuje czynności geodety.

PK GEODETA Patryk Kunkel
32-641 Przeciszów, ul. Oświęcimska 2
NIP 5492463523 REGON 389452686
tel. 724 554 040, e-mail: pkgeodeta@gmail.com

ID: GKN.6640.210.2023

**WŁAŚCICIEL
WŁADAJĄCY
SPADKOBIERCA
UŻYTKOWNIK WIECZYSTY
WSPÓŁWŁAŚCICIEL
SAMOISTNY POSIADACZ
dz. 275
Obręb Jeżowiec
Gmina Kluczewsko**

Z A W I A D O M I E N I E

o czynnościach ustalenia przebiegu granic działek

*W związku z przepisami art. 32 i art. 39 ustawy z dnia 17 maja 1989r. - Prawo geodezyjne i kartograficzne (t.j. Dz. U. Z 2020r. Poz. 2052 z późn. zm.).
§32 ust. 1 i 2 Rozporządzenia Ministra Rozwoju, Pracy i Technologii z dnia 27 lipca 2021 r. w sprawie ewidencji gruntów i budynków (Dz. U. Poz. 1390 z późn. zm.).*

Uprzejmie zawiadamiam, że w dniu **29.05.2023 r. (poniedziałek) o godz. 12:00** w **Kluczewsku** zostaną przeprowadzone w/w czynności geodezyjne określające granice nieruchomości oznaczonej w ewidencji gruntów i budynków jako działka nr: **378** (pow. włoszczowski, gm. Kluczewsko, obręb Jeżowiec) z sąsiednimi działkami nr: **380, 382, 376, 275, 276, 386**.

Czynności będą prowadzone pod kierownictwem geodety uprawnionego inż. Tomasza Ciepły (nr upr. 23361).

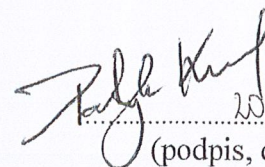
W związku z powyższym osoby zainteresowane zapraszamy do wzięcia udziału w w/w czynnościach.



Signed by /
Podpisano przez:

Patryk Tomasz
Kunkel

Date / Data:
2023-04-26 07:48


20.04.2023r.
(podpis, data)

POUCZENIE

Zawiadomieni właściciele (władający) gruntami proszeni są o przybycie w oznaczonym terminie z wszelkimi dokumentami, jakie mogą być potrzebne przy przyjmowaniu granic ich gruntów oraz dokumentami tożsamości .

W imieniu osób nieobecnych mogą występować odpowiednio upoważnieni pełnomocnicy.

W przypadku współwłasności, współużytkowania wieczystego, małżeńskiej wspólności ustawowej - uczestnikami postępowania są wszystkie strony.

Zgodnie z art. 39 ustawy z dnia 17 maja 1989 r. Prawo geodezyjne i kartograficzne (t.j. Dz. U. z 2020 r. poz. 2052 z późn. zm.) nieusprawiedliwione niestawiennictwo stron nie wstrzymuje czynności geodety.

Przeciszów, 20.04.2023 r.



PK GEODETA Patryk Kunkel
32-641 Przeciszów, ul. Oświęcimska 2
NIP 5492463523 REGON 389452686
tel. 724 554 040, e-mail: pkgeodeta@gmail.com

ID: GKN.6640.210.2023

**WŁAŚCICIEL
WŁADAJĄCY
SPADKOBIERCA
UŻYTKOWNIK WIECZYSTY
WSPÓŁWŁAŚCICIEL
SAMOISTNY POSIADACZ
dz. 378
Obręb Jeżowiec
Gmina Kluczewsko**

Z A W I A D O M I E N I E

o czynnościach ustalenia przebiegu granic działek

*W związku z przepisami art. 32 i art. 39 ustawy z dnia 17 maja 1989r. - Prawo geodezyjne i kartograficzne (t.j. Dz. U. Z 2020r. Poz. 2052 z późn. zm.).
§32 ust. 1 i 2 Rozporządzenia Ministra Rozwoju, Pracy i Technologii z dnia 27 lipca 2021 r. w sprawie ewidencji gruntów i budynków (Dz. U. Poz. 1390 z późn. zm.).*

Uprzejmie zawiadamiam, że w dniu **29.05.2023 r. (poniedziałek) o godz. 12:00** w **Kluczewsku** zostaną przeprowadzone w/w czynności geodezyjne określające granice nieruchomości oznaczonej w ewidencji gruntów i budynków jako działka nr: **378** (pow. włoszczowski, gm. Kluczewsko, obręb Jeżowiec) z sąsiednimi działkami nr: **380, 382, 376, 275, 276, 386.**

Czynności będą prowadzone pod kierownictwem geodety uprawnionego inż. Tomasza Ciepły (nr upr. 23361).

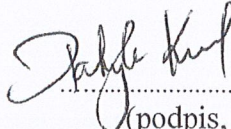
W związku z powyższym osoby zainteresowane zapraszamy do wzięcia udziału w w/w czynnościach.



Signed by /
Podpisano przez:

Patryk Tomasz
Kunkel

Date / Data:
2023-04-26 07:48


20.04.2023r.
(podpis, data)

POUCZENIE

Zawiadomieni właściciele (władający) gruntami proszeni są o przybycie w oznaczonym terminie z wszelkimi dokumentami, jakie mogą być potrzebne przy przyjmowaniu granic ich gruntów oraz dokumentami tożsamości .
W imieniu osób nieobecnych mogą występować odpowiednio upoważnieni pełnomocnicy.
W przypadku współwłasności, współużytkownika wieczystego, małżeńskiej wspólności ustawowej - uczestnikami postępowania są wszystkie strony.
Zgodnie z art. 39 ustawy z dnia 17 maja 1989 r. Prawo geodezyjne i kartograficzne (t.j. Dz. U. z 2020 r. poz. 2052 z późn. zm.) nieusprawiedliwione niestawiennictwo stron nie wstrzymuje czynności geodety.



Przeciszów, 20.04.2023 r.

PK GEODETA Patryk Kunkel
32-641 Przeciszów, ul. Oświęcimska 2
NIP 5492463523 REGON 389452686
tel. 724 554 040, e-mail: pkgeodeta@gmail.com

ID: GKN.6640.210.2023

**WŁAŚCICIEL
WŁADAJĄCY
SPADKOBIERCA
UŻYTKOWNIK WIECZYSTY
WSPÓŁWŁAŚCICIEL
SAMOISTNY POSIADACZ
dz. 276
Obręb Jeżowiec
Gmina Kluczewsko**

Z A W I A D O M I E N I E

o czynnościach ustalenia przebiegu granic działek

W związku z przepisami art. 32 i art. 39 ustawy z dnia 17 maja 1989r. - Prawo geodezyjne i kartograficzne (t.j. Dz. U. Z 2020r. Poz. 2052 z późn. zm.).

§32 ust. 1 i 2 Rozporządzenia Ministra Rozwoju, Pracy i Technologii z dnia 27 lipca 2021 r. w sprawie ewidencji gruntów i budynków (Dz. U. Poz. 1390 z późn. zm.).

Uprzejmie zawiadamiam, że w dniu **29.05.2023 r. (poniedziałek) o godz. 12:00** w **Kluczewsku** zostaną przeprowadzone w/w czynności geodezyjne określające granice nieruchomości oznaczonej w ewidencji gruntów i budynków jako działka nr: **378** (pow. włoszczowski, gm. Kluczewsko, obręb Jeżowiec) z sąsiednimi działkami nr: **380, 382, 376, 275, 276, 386**.

Czynności będą prowadzone pod kierownictwem geodety uprawnionego inż. Tomasza Ciepły (nr upr. 23361).

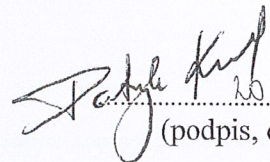
W związku z powyższym osoby zainteresowane zapraszamy do wzięcia udziału w w/w czynnościach.



Signed by /
Podpisano przez:

Patryk Tomasz
Kunkel

Date / Data:
2023-04-26 07:48

 20.04.2023 r.
(podpis, data)

POUCZENIE

Zawiadomieni właściciele (władający) gruntami proszeni są o przybycie w oznaczonym terminie z wszelkimi dokumentami, jakie mogą być potrzebne przy przyjmowaniu granic ich gruntów oraz dokumentami tożsamości .
W imieniu osób nieobecnych mogą występować odpowiednio upoważnieni pełnomocnicy.
W przypadku współwłasności, współużytkowania wieczystego, małżeńskiej wspólności ustawowej - uczestnikami postępowania są wszystkie strony.
Zgodnie z art. 39 ustawy z dnia 17 maja 1989 r. Prawo geodezyjne i kartograficzne (t.j. Dz. U. z 2020 r. poz. 2052 z późn. zm.) nieusprawiedliwione niestawiennictwo stron nie wstrzymuje czynności geodety.